


JELLENLÉTI ÍV


Készült: az Érpataki Önkormányzati Képviselő-testület 2015. év június 18. napján 17 órai kezdettel a Polgármesteri Hivatal Árpád termében megtartott rendkívüli ülésén.

Jelen vannak:

Orosz Mihály Zoltán polgármester



Dr. Csősz Péter jegyző




Kóczon Miklósné



Násztáné Orosz Erika


Nagy Imre Attiláné




Simon Barnabás



Gagna János



Gagna László



Meghívottak:


.....

.....



Érpatak Község Polgármesterétől

Polgármesteri Hivatal 4245 Érpatak, Béke u. 28. szám
Tel./Fax: 06 42 268 804, 06 42 568 019, Mobil: 06 30 9 678 777



ELŐTERJESZTÉS

Érpatak Község Önkormányzata Képviselő-testületének 2015. június 18-án tartandó ülésére

Tárgy: A köztetület elnevezéséről, jelöléséről és a házszámozás rendjéről szóló önkormányzati rendelet megalkotása

Előadó: Orosz Mihály Zoltán polgármester

Tisztelt Képviselő-testület!

A Magyarország helyi önkormányzatairól szóló 2011. évi CLXXXIX. törvény (a továbbiakban: Mötv.) 51. § (5) bekezdése értelmében a közterület elnevezésének rendjét a települési önkormányzat rendeletben állapítja meg.

A Mötv. 143. § (3) bekezdése szerint felhatalmazást kap a települési önkormányzat, hogy rendeletben állapítsa meg a közterületek elnevezésének, valamint az elnevezésük megváltoztatására irányuló kezdeményezés és a házszám-megállapítás szabályait.

A jogalkotásról szóló 2010. évi CXXX. törvény 5. § (4) bekezdése arról rendelkezik, hogy a felhatalmazás jogosultja a jogszabályt köteles megalkotni, feltéve, hogy a felhatalmazást adó jogszabályból kifejezetten más nem következik.

Tekintettel egyrészt arra, hogy Érpatak Község Önkormányzata Képviselő-testülete ilyen tárgyú rendeletet még nem alkotott, másrészt arra, hogy a Szabolcs-Szatmár-Bereg Megyei Kormányhivatal Kormány megbízottja, Kozma Péter úr az **előterjesztés mellékletét képező törvényességi felhívást** intézte Érpatak Község Önkormányzata Képviselő-testületéhez javaslom a Tisztelt Képviselő-testületnek a közterület elnevezéséről, jelöléséről és a házszámozás rendjéről szóló önkormányzati rendelet megalkotását.

A Mötv. 14. § (2) és (3) bekezdései értelmében a közterület, illetve az önkormányzat nem viselheti

- olyan személy nevét, aki a XX. századi önkényuralmi politikai rendszerek megalapozásában, kiépítésében vagy fenntartásában részt vett, vagy

- olyan kifejezést vagy olyan szervezet nevét, amely a XX. századi önkényuralmi politikai rendszerre közvetlenül utal.

Fentiek szerint nem fogadható el, hogy a közterület vagy közintézmény olyan elnevezéssel bírjon, mely az Alaptörvény értelmében egy a Magyarország jogállami jellegével összeegyeztethetetlen rendszer emlékét hordozza.

E szabályok szellemében javaslom a következő névváltoztatásokat:

- | | |
|----------------------------------|--|
| • Ságvári Endre | Seszták János utca |
| • Mező Imre út: ✓ | Ferenc József utca, Szent X. Pius utca |
| • Köztársaság út: | Szent Ferenc utca |
| • Kossuth út: | Boldog Asszony utca |
| • Táncsics Mihály út: | Szent Margit utca |
| • Dózsa György út: | Szent László utca |
| • Rákóczi út: | Wass Albert utca |
| • Vasvári Pál út: ✓ | Rongyos Gárda utca |
| • Bajcsy: | Prohászka Ottokár utca |
| • Nyári Pál út ✓ | Mindszenty József utca |
| • Petőfi utca: | Hamvas Béla utca |
| • Béke utca | Horthy Miklós utca |
| • Főtér: | Szent György tér 1. |

A költségek fedezetére a 2015. évi költségvetésünkből kell fedezetet biztosítani.

A magyarországi hivatalos földrajzi nevek megállapításáról és nyilvántartásáról szóló 303/2007. (XI. 14.) Korm. rendelet 5. §-a átfogóan szabályozza a névmegállapítás, névváltoztatás és véleményezés követelményeit, illetve kötelezően alkalmazandó szabályait.

„5. § (1) A hivatalos földrajzi nevek megállapításakor figyelemmel kell lenni a helyi lakosság élő névhasználatára, a települési önkormányzat és a nemzetiségi önkormányzat, az egyéb szervezetek véleményére, továbbá a természet- és társadalomtudományok eredményeire, a történelmi hagyományokra, különösen a helytörténeti kutatásokra, az elpusztult települések nevére, ezen kívül a földrajzi környezetre, a mező- és erdőgazdasági művelési szerkezetre, a nemzetiségi viszonyokra, a nyelvi és nyelvhelyességi követelményekre. A nyelvhelyességi követelmények magukba foglalják a mindenkorai akadémiai helyesírás követését és az arra épülő szabályok betartását.

(2) A 2. § (3) bekezdés *a)-i)* és *k)* pontjában, valamint a (4) bekezdésben felsorolt földfelszíni részletek élő személyről - a tanyák kivételével - nem nevezhetők el. A közterületek elnevezésére e kérdésben a Magyarország helyi önkormányzatairól szóló törvény rendelkezéseit kell alkalmazni.

(3) Amennyiben törvény vagy kormányrendelet másként nem rendelkezik, a hivatalos földrajzi nevek - a közterületnév kivételével - megváltoztatására akkor kerülhet sor, ha az azonos hangzású hivatalos földrajzi nevek zavart keltőek és a névazonosság másként nem kezelhető, ha a névhasználatban kimutatható változás következett be, ha a névvel jelölt mesterséges létesítményt megváltoztatták vagy átalakították, vagy ha a névhasználat a közérdek szempontjából nem megfelelő. A történelmi hagyományokat őrző nevek nem változtathatóak meg. A közterületek elnevezésére e kérdésben a Magyarország helyi önkormányzatairól szóló törvény rendelkezéseit kell alkalmazni.

(3a) A közterület elnevezése - a közterületjelleg nélkül, de a szóközöket beleszámítva - ötven betűhelynél hosszabb nem lehet.

(3b) Két közterületnevet összetéveszhetőnek kell tekinteni, ha

- csak a birtokos eset jelének meglétében vagy hiányában különböznek,
- csak ragozásban különböznek,
- ugyanannak a névnek egybe- és különírott formájú változatai,
- ugyanannak a szónak rövidített és teljes kiírású változatai és másban nem különböznek,
- ugyanannak a szónak másféle írásmódú változatai és másban nem különböznek.”

A kormány a feladatok elvégzése érdekében - a vidékfejlesztési miniszter mellett működő Földrajzinév-bizottság egyetértésével - Útmutatót adott ki a földrajzi nevek megállapításához és megváltoztatáshoz.

A Földrajzinév-bizottság olyan elnevezéseket támogat, amelyek jól illeszkednek a magyar földrajzi nevek rendszerébe, az adott névtípushoz kötődő, történetileg kialakult gyakorlat szerint. A földrajzi nevek akkor tudják leginkább betölteni a szerepüket, ha rövidek, névszerűek és könnyen megjegyezhetők. Lehetőleg magyar lexikális elemekből épüljön a név, de mindenképp kerülendők azok a nevek, amelyekben az íráskép és a kiejtés lényegesen eltér egymástól.

Új nevek adásakor indokolt olyan, a szakmai megfontolások alapján kellően átgondolt névválasztás, mely a lakosság által hosszú távon is elfogadható, és ezért az elnevezés nem alapoz meg rövid időn belüli újabb névváltoztatási igényt. Különösen személyekről megemlékező névválasztáskor fontos, hogy az elnevező megbizonyosodjon a nevet viselő személy általános tiszteletéről.

Közterületnevek

A Földrajzinév-bizottság különösen hasznos névadási tendenciának tartja a helyi kulturális, természeti vagy történeti értékekre, sajátosságokra (pl.: szőlőfajtára, kézművességre, hagyományra stb.) utaló elnevezést, ami elősegíti ezeknek az értékeknek a szélesebb körű megismertetését.

Személyek esetében is különösen támogatja a Földrajzinév-bizottság a helyben jól ismert, a településhez születése vagy munkássága folytán erősen kötődő, a helyi társadalom körében is elismert emberekről való névadást.

Az önkényuralmi rendszerekhez köthető személyekről, fogalmakról való elnevezést kerülni kell, a meglévő ilyen neveket célszerű megváltoztatni.

Új névről való döntés előtt szükséges átgondolni, hogy leginkább kik, és mely névhasználati színtereken fogják az új nevet használni. Sűrűn beépített, sok postai címmel bíró, vagy forgalmas közintézményeknek otthont adó közterületek neve esetében kifejezetten hátrányos és ezért mellőzendő a hosszú, sok elemből felépülő, bonyolult szerkesztésű vagy idegen írásmódú név. Idegen nevek esetében csak a vezetéknev használata indokolt.

Intézmény-, cég- vagy márkanev közterületi névként való használatát a Földrajzinév-bizottság kifejezetten kerülendőnek tartja, figyelemmel az ilyen nevek változásainak viszonylagos gyakoriságára, valamint a névadó megítélésében esetlegesen bekövetkező kedvezőtlen változásokra.

Közterületnevekben kerülendő a nemesi előnév, rang, titulus, foglalkozás, egyéb identifikálók (pl.: dr., gróf, bíboros, kormányzó, jegyző, id., ifj. stb.) feltüntetése. Nem támogatja a Bizottság a csak betűvel (pl.: *T utca*) történő közterület megnevezéseket.

A törvény felhatalmazása alapján a közterület elnevezéséről és a házszámozás rendjéről szóló rendelet tervezetet mellékelem és megvitásra javaslom.

Érpaták, 2015. június 15.

Orosz Mihály Zoltán s. k.
polgármester

ELŐZETES HATÁSVIZSGÁLAT

Tisztelt Képviselő-testület!

A jogalkotásról szóló 2010. évi CXXX. törvény (Jat.) 17. §-a alapján a rendeletet előkészítő jegyző előzetes hatásvizsgálatot végzett, melyben felmérte a szabályozás várható következményeit.

A rendelettervezet előzetes hatásvizsgálatának megállapításai a következők:

Társadalmi, gazdasági, költségvetési hatás:

A rendelettervezet társadalmi hatása abban mérhető, hogy megszűnik a településen azon utcanévek használata, amelyek elnevezése olyan személyekre utalnak, akik részt vettek a magyar nemzettel szembeni elnyomó idegen hatalmak kiszolgáltatásában, ezáltal helyreáll az e tekintetben fennálló demokratikus deficit.

Környezeti és egészségügyi következmények

A rendelettervezet ilyen következményekkel nem bír.

Adminisztratív terheket befolyásoló hatás

A rendeletben foglalt feladatok végrehajtása a szakmai, ügyintézési és adminisztratív feladatok végrehajtásában többletfeladatokat jelent a hivatali dolgozók számára.

A jogszabály megalkotásának szükségessége, a jogalkotás elmaradásának várható következményei

A Magyarország helyi önkormányzatairól szóló 2011. évi CLXXXIX. törvény (a továbbiakban: Möt.) 51. § (5) bekezdése értelmében a közterület elnevezésének rendjét a települési önkormányzat rendeletben állapítja meg. A Möt. 143. § (3) bekezdése szerint felhatalmazást kap a települési önkormányzat, hogy rendeletben állapítsa meg a közterületek elnevezésének, valamint az elnevezésük megváltoztatására irányuló kezdeményezés és a házszám-megállapítás szabályait.

A jogalkotás elmaradásának következménye: a Szabolcs-Szatmár-Bereg Megyei Kormányhivatal kezdeményezni fogja az önkormányzat jogalkotási kötelezettségének elmulasztása iránti bírósági eljárás megindítását.

A jogszabály alkalmazásához szüksége személyi, szervezeti, tárgyi és pénzügyi feltételek:

A rendelet alkalmazásához szükséges személyi, tárgyi, szervezeti és pénzügyi feltételek rendelkezésre állnak.

Indokolás

A Magyarország helyi önkormányzatairól szóló 2011. évi CLXXXIX. törvény az önkormányzati feladatok körébe sorolja a közterületek, valamint az önkormányzati intézmények elnevezését és felhatalmazást ad a települési önkormányzatnak, hogy rendeletben állapítsa meg a közterületek elnevezésének, valamint az elnevezésük megváltoztatására irányuló kezdeményezés és a házszám-megállapítás szabályait.

Az 1-2. § szabályozza a közterület elnevezésének szabályait, hogyan kell kezdeményezni, hová kell benyújtani és mit kell tartalmaznia a közterület elnevezés, illetve az elnevezés megváltoztatására irányuló kezdeményezésnek. A rendelet második szakasza szabályozza továbbá az eljárásrendet, a döntés meghozataláig.

A javasolt elnevezés közszemlére tétele a nyilvánosság biztosításának egyik formája, a 8 nap közzétételi határidő alatt bárki nyilváníthat véleményt az előterjesztésben foglaltakkal kapcsolatban.

A 3. § arról rendelkezik, hogy hogyan lehet a közterületeket elnevezni, és milyen elnevezések nem adhatóak.

A 4-5. §-ok a házszámozás rendjét határozzák meg. 2013. január 1. napjától önkormányzati hatáskör jegyzőre is átruházható, ezért hatósági jellegére tekintettel célszerű a jegyző hatáskörébe utalni a házszámozási eljárás lefolytatását.

A 6-7. § a közterület elnevezési és a házszám táblák kihelyezési szabályait tartalmazzák, a táblák elhelyezésének módját, kötelezőségét és a feliratok tartalmát.

A 8. § a hatályba léptető rendelkezést és egy átmeneti rendelkezést tartalmaz.

**Érpatak Község Önkormányzat
Képviselő-testületének**

.../2015. (VI.) önkormányzati rendelete

a közterület elnevezéséről, jelöléséről és a házsámozás rendjéről

Érpatak Község Önkormányzat Képviselő-testülete a Magyarország helyi önkormányzatairól szóló 2011. évi CLXXXIX. törvény 51. § (5) bekezdésében és a 143. § (3) bekezdésében kapott felhatalmazás alapján, az Alaptörvény 32. cikk (2) bekezdésében meghatározott feladatkörében eljárva a következőket rendeli el:

A közterület elnevezésének szabályai

1. §

- (1) Érpatak település közigazgatási területén új közterületet elnevezni, új házsámot megállapítani, a korábban megállapított közterületnevet és házsámot megváltoztatni csak e rendelet szabályai szerint lehet. Minden közterületet el kell nevezni.
- (2) Az újonnan létrejött közterület nevét a földhivatali ingatlan-nyilvántartásba történő bejegyzését követő 1 éven belül kell megállapítani.
- (3) Adott közterület földrajzi nevének megállapítására, megváltoztatására, megszüntetésére irányuló kezdeményezés az önkormányzathoz írásban nyújtható be, amelynek tartalmaznia kell:
 - a) a kezdeményezés okát (módosítás, vagy új elnevezés)
 - b) az elnevezés megváltoztatásának szükségességét, indokolását,
 - c) a javasolt elnevezést.
- (4) A közterület földrajzi nevének megállapítását vagy megváltoztatását kezdeményezheti:
 - a) a polgármester,
 - b) a képviselő-testület bármely tagja, bizottsága,
 - c) Érpatak község közigazgatási területén állandó lakcímmel rendelkező 18. életévét betöltött állampolgár legalább 25 %-a;
 - d) Érpatak község közigazgatási területén ingatlannal, székhellyel, telephellyel rendelkező jogi személy.
- (5) A közterület elnevezése során törekedni kell arra, hogy az elnevezés rövid és közérthető, a magyar helyesírás szabályainak megfelelő legyen.
- (6) A személyről történő elnevezés során törekedni kell arra, hogy az elnevezés olyan személyeknek állítson emléket
 - a) akinek közismert tevékenysége a nemzet történelmében vagy az emberiség egyetemes történelmében kiemelkedő jelentőségű volt és személye közmegebecsülésnek örvend,
 - b) aki a tudomány, művelődés, sport vagy a társadalmi élet egyéb területein kimagaslóan jelentőset tett, vagy alkotott,
 - c) akinek Érpatak település életében, történetében kiemelkedő szerepe volt, tevékenységével hozzájárult a település fejlődéséhez, hírneve öregbítéséhez, élete munkássága valamely módon Érpatak településhez kötődik.

2. §

- (1) A földrajzi névvel kapcsolatos eljárás előkészítése a közös önkormányzati hivatal feladatkörébe tartozik.
- (2) A földrajzi neveket érintő döntés meghozatalakor figyelemmel kell lenni a vidékfejlesztési miniszter mellett működő Földrajzinév-bizottság kiadott útmutatójában foglaltakra, illetve konkrét szakmai vélemény kérhető a Földrajzinév-bizottságtól.
- (3) Az elnevezésre vonatkozó előterjesztést - annak képviselő-testület elé történő benyújtása előtt - 8 napra a hirdetőtáblán és az önkormányzat hivatalos honlapján közzé kell tenni.
- (4) A beérkező javaslatokat – szükség esetén a beszerzett szakmai véleményekkel - kiegészítve a polgármester terjeszti a Képviselő-testület elé, melynek alapján a közterület elnevezésről a Képviselő-testület határozatban dönt.
- (5) A közterület elnevezésével kapcsolatos döntést a közös önkormányzati hivatal hirdetőtábláján és az önkormányzat hivatalos honlapján közzé kell tenni, továbbá a döntésről értesíteni kell többek között az okmányirodát, a földhivatalt, az illetékes rendőrkapitányságot, postahivatalt, tűzoltóságot, mentőállomást és a közműszolgáltatókat.

3. §

- (1) A település közigazgatási területén több azonos elnevezésű közterület nem lehet.
- (2) Az utcákat úgy kell elnevezni, hogy a megszakítatlanul vezető természetes útszakaszok lehetőleg ugyanazt a nevet viseljék.
- (3) Az elnevezett utca természetes folytatásaként nyíló új útszakasz külön elnevezési eljárás nélkül a már elnevezett utca nevét veszi fel (meghosszabbítás). A Képviselő-testület a meghosszabbítást határozattal mondja ki.
- (4) Településrészt, közterületet élő személyről elnevezni nem lehet.
- (5) Közterület neveként szám nem használható.

Az ingatlanok házszámozásának szabályai

4. §

- (1) A névvel ellátott közterületeken házszámmal kell ellátni a beépített és beépítetlen ingatlanokat. A közterületen több ingatlan azonos házszámmal nem jelölhető.
- (2) Az ingatlanok számozását úgy kell elvégezni, hogy a számok a községközponttól kifelé haladva növekedjenek és a közterület jobb oldalán lévő ingatlanokat páratlan, bal oldalán lévő ingatlanokat páros számmal kell ellátni. Ha a közterület teret érint, akkor a számozás az óramutató járásával megegyezően történik. Egyoldalas beépítésű utcában a számozás folyamatos.
- (3) Az ingatlanok számozására arab számot kell használni. Kiegészítő jelzés a számok alátöréseként a magyar ABC ékezet nélküli nagybetűi alkalmazhatók.
- (4) Ha a közterületen az ingatlanok számozása már megtörtént, de telekmegosztás révén új ingatlan ékelődik be, akkor a meglévő ingatlan számozása változatlan marad, az újonnan

keletkezett ingatlan számozását pedig a (3) bekezdés szerinti alátörés alkalmazásával kell végezni.

- (5) A kialakult számozás után egyesített ingatlanok eredeti sorszámukat megtartják.
- (6) Saroktelken lévő ingatlan csak egy házszámot kaphat.
- (7) Tanyai településrészen az önálló utcák számozására a (2) bekezdésben foglaltakat kell alkalmazni.

Házzámváltozási eljárás

5. §

- (1) A házzámozással kapcsolatos ügyekben első fokon a jegyző jár el.

A jegyző e jogkörében eljárva

- a) dönt a házzámok megállapításáról,
 - b) dönt az ingatlanok átszámozásáról,
 - c) kötelezi az ingatlantulajdonosokat a megállapított házzám feltüntetésére
 - d) kötelezi az ingatlantulajdonosokat az utcanévtábla kihelyezésének tűrésére,
 - e) dönt a jogosulatlan házzám használatának megszüntetéséről.
- (2) A házzámozási hatósági eljárás kérelemre vagy hivatalból indul. A kérelemben meg kell jelölni az ingatlan fekvését, helyrajzi számát, tulajdonosát, használóját továbbá a házzámozási kérelem okát.
 - (3) Új út vagy új telek kialakításakor az eljárást hivatalból kell megindítani. Ilyen esetben az eljárás az ingatlan-nyilvántartási bejegyzéséről rendelkező jogerős határozat hivatali átvételével veszi kezdetét.
 - (4) Az ingatlanok házzámozásának megváltoztatása különösen akkor indokolt, ha
 - a) több ingatlan azonos utcanévvel és azonos házzámmal szerepel a hivatalos nyilvántartásban, vagy
 - b) az ingatlan valóságban használt címe és az ingatlan-nyilvántartásban feltüntetett címe nem egyezik, vagy
 - c) az ingatlan egyedi számszerű megjelölése nem a kialakult növekvő számsorban található, vagy
 - d) az ingatlan megosztására, vagy
 - e) az ingatlanok egyesítésére kerül sor.
 - (5) A tényállás tisztázása érdekében be kell szerezni az ingatlan tulajdoni lapját, a lakcímnnyilvántartó szerv kimutatását az ingatlanba bejelentkezett személyekről és minden esetben helyszíni szemlét kell tartani.
 - (6) A határozatot közölni kell az érintett tulajdonosokkal, továbbá az ingatlanba bejelentkezett személyekkel is. A fent felsoroltakon túl a címnyilvántartást vezető helyi szervet, az okmányirodát és az ingatlan-nyilvántartást a jogerős határozat megküldésével tájékoztatni kell.
 - (7) A házzámok megállapítására, megváltoztatására vonatkozó eljárásban a közigazgatási hatósági eljárás és szolgáltatás általános szabályairól szóló 2004. évi CXL. törvény rendelkezéseit kell alkalmazni.

Közterület névtábláinak és házszámainak elhelyezése

6. §

- (1) A közterület nevét a tájékozódást jól segítő közterületi névtáblán kell feltüntetni.
- (2) A névtáblán fel kell tüntetni a közterület pontos nevét (rövidítés nélkül) és utca házszámait. Az utcanév táblákon - külön a páros és páratlan számozású oldalon - fel kell tüntetni az utca elejétől a végéig, illetőleg az útkereszteződéstől az útkereszteződésig terjedő házszámokat, és jelölni kell a számozás irányát.
- (3) A névtáblát az utca kezdetén és a végén, útkereszteződésnél a saroktelkek mindkét oldalán el kell helyezni, továbbá egy oldalról betorkolló utca tengelyében az átellenes oldalon is fel kell szerelni.
- (4) A névtáblát épületen, kerítésen vagy ezek hiányában külön tartószerkezeten, jól látható helyen kell elhelyezni.
- (5) A műemlék jellegű, illetve helyi védelem alatt lévő területeken a tábla elhelyezése során a külön jogszabályban foglaltak szerint kell eljárni.
- (6) Az ingatlan tulajdonosa (kezelője, használója) a névtábla elhelyezését és az ezzel kapcsolatos munkálatokat tűrni köteles, az ingatlantulajdonossal történt egyeztetés alapján. A tábla kihelyezéséről az ingatlan tulajdonosát (kezelőjét, használóját) a kihelyezésért felelős szerv a kihelyezés előtt 15 nappal köteles értesíteni.
- (7) A közterületi névtáblák elkészítésének, elhelyezésének, karbantartásának, esetleges cseréjének költségei az önkormányzatot terhelik.
- (8) Amennyiben a névtábla a telken (kerítésen) belül, a ház falán kerül kihelyezésre, úgy annak tisztántartásáért és láthatóságáért az ingatlan tulajdonosa (használója, kezelője) a felelős.
- (9) A megváltozott közterületnevek tábláit a tájékozódás zavartalansága érdekében az elnevezéstől számított két évig eredeti helyükön kell hagyni és piros színű, átlós áthúzással kell ellátni. Az új névtáblát az áthúzott régi tábla fölé, mellé vagy alá kell felszerelni.

7. §

- (1) Az ingatlan tulajdonosa, használója, kezelője köteles az ingatlant házszám táblával ellátni.
- (2) A házszám tábla beszerzéséről, kihelyezéséről, olvasható állapotban tartásáról, szükség szerinti cseréjéről, megrongálódása esetén pótlásáról és karbantartásáról az ingatlan tulajdonosa, használója, kezelője saját költségén köteles gondoskodni.
- (3) A (2) bekezdés szerinti kötelezettséget
 - a) új építmény esetében a használatbavételi engedély kiadásától számított 30 napon belül,
 - b) házszám változás esetén az erről szóló határozat jogerőre emelkedésétől számított 60 napon belül kell teljesíteni.
- (4) A házszám táblát épületen, kerítésen, a közterület felőli bejáratnál, ezek hiányában külön tartószerkezeten, közterületről jól látható módon kell elhelyezni.
- (5) Saroktelkek esetén a házszám táblát azon az oldalon kell elhelyezni, amely közterületre az ingatlant számozták, függetlenül attól, hogy hol van az ingatlan főbejárata.

Záró rendelkezések

8. §

- (1) Ez a rendelet a kihirdetését követő napon lép hatályba.
- (2) Jelen rendelet hatálybalépését megelőzően megállapított és kihelyezett házszámok – azok megváltoztatásának szükségességéig – továbbra is érvényben maradnak.

Érpatak, 2015. június

Orosz Mihály Zoltán s. k.
polgármester

Dt. Csósz Péter s. k.
jegyző

A rendeletet kihirdetve:

Érpatak, 2015. június

Dt. Csósz Péter s. k.
jegyző

JEGYZŐKÖNYV

Érpatak Község Önkormányzata Képviselő-testületének

**2015. június 18-án 17 órai kezdettel a Polgármesteri Hivatal Árpád Termében megtartott
rendkívüli üléséről**

Jelen vannak: Orosz Mihály Zoltán polgármester

Dr. Csósz Péter jegyző megbízásából Dr. Jurás Emese jogi ügyintéző

Kóczon Miklósné képviselő

Nagy Imre Attiláné képviselő

Simon Barnabás képviselő

Gagna János képviselő

Gagna László képviselő

Az ülésről távol maradt: Násztáné Orosz Erika képviselő

NAPIRENDJE

- 1. Napirend: Döntés közterületek átnevezéséről**
Előterjesztő: Orosz Mihály Zoltán polgármester
(Írásbeli előterjesztés alapján)
- 2. Napirend: A közterület elnevezéséről, jelöléséről és a házzámozás rendjéről szóló önkormányzati rendelet megalkotása**
Előterjesztő: Orosz Mihály Zoltán polgármester
(Írásbeli előterjesztés alapján)

JEGYZŐKÖNYV

Orosz Mihály Zoltán polgármester köszönti a képviselő-testületi ülésen megjelenteket.

Jelen vannak: Orosz Mihály Zoltán polgármester
Dr. Csósz Péter jegyző megbízásából Dr. Jurás Emese jogi ügyintéző
Kóczon Miklósné képviselő
Nagy Imre Attiláné képviselő
Simon Barnabás képviselő
Gagna János képviselő
Gagna László képviselő

Az ülésről távol maradt: Násztáné Orosz Erika képviselő

Orosz Mihály Zoltán polgármester megállapítja, hogy a megválasztott 7 fő képviselőből 6 fő képviselő jelen van, az ülés határozatképes azt megnyitja.

Orosz Mihály Zoltán polgármester: A közterület elnevezéséről szóló rendelet elfogadása és ezzel együtt a közterületek átnevezése lenne a mai képviselő-testületi ülés témája. Ki támogatja a napirendi pontok elfogadását?

A képviselő-testület a napirendi pontot 6 egyhangú igen szavazattal elfogadta a napirendi javaslatot, mely az alábbi:

- 1. Napirend: Döntés közterületek átnevezéséről**
Előterjesztő: Orosz Mihály Zoltán polgármester
(Írásbeli előterjesztés alapján)
- 2. Napirend: A közterület elnevezéséről, jelöléséről és a házszámozás rendjéről szóló önkormányzati rendelet megalkotása**
Előterjesztő: Orosz Mihály Zoltán polgármester
(Írásbeli előterjesztés alapján)

NAPIRENDI PONT TÁGYALÁSA

- 1. Napirend: Döntés közterületek átnevezéséről**
Előterjesztő: Orosz Mihály Zoltán polgármester
(Írásbeli előterjesztés alapján)

Orosz Mihály Zoltán polgármester: A törvény értelmében közterület, illetve önkormányzat nem viselheti olyan személy nevét, aki a XX. századi önkényuralmi politikai rendszerek megalapozásában, kiépítésében vagy fenntartásában részt vett. Ennek szellemében javasoltam még néhány utca átnevezését, melyet kiosztottunk a képviselők részére. Nyilván olyan példaképeket javasoltam, aki a magyar történelemben méltó rá. Így a Ságvári utca helyett javasoltam a Seszták János utcát. Szerettem volna, ha itt van a testületi ülésen a Seszták úr lánya, de egészségügyi okból sajnos nem tudott megjelenni, időközben pedig meghalt a hölgy.

Nagy Imre Attiláné képviselő: A Kossuth utcát azt miért kell megváltoztatni?

Orosz Mihály Zoltán polgármester: Nem kötelező, de szakrálisabb neveket javaslok, amik a magyar történelemhez szervezesebben kapcsolódnak.

Nagy Imre Attiláné képviselő: Ha két utcanév megváltoztatása kötelező, most ha több utcanévet megváltoztatunk, az átírással kapcsolatos költségek kit terhelnek?

Orosz Mihály Zoltán polgármester: Azt megcsinálják, semmibe nem kerül, költsége nincsen, megkérdeztük.

Nagy Imre Attiláné képviselő: És az önkormányzatnak sincs költsége vele?

Orosz Mihály Zoltán polgármester: Nincs, mert a földhivatal hivatalból átvezeti.

Gagna László képviselő: Gépjárművek forgalmi engedélye, TB kártya, adókártya, személyi igazolvány, lakcímkártya, stb. Most csak ötöt mondtam hirtelen. Ezt mindet meg kell változtatni.

Gagna János képviselő: A bankban is szükséges átvezetni a változásokat.

Gagna László képviselő: A Bajcsy utca legyen Hétvezér utca.

Gagna János képviselő: Melyiket kötelező megváltoztatni?

Orosz Mihály Zoltán polgármester: A Ságvári, a Nyári Pál és a Mező Imre utcát.

Gagna János képviselő: Ami kötelező azt átnevezzük, a többi marad úgy, ahogy van.

Orosz Mihály Zoltán polgármester: Én meg azt mondom, hogy ha a testületnek lehetősége van arra, hogy normálisabb személyekről nevezzük el az utcát, akkor miért ne tegyünk?

Gagna János képviselő: Nekem van javaslatom, a Mező Imre utca Mátyás király utca, a Ságvári utca Móricz Zsigmond utca legyen. Tedd fel szavazásra a te variációdát, meg az enyémet és onnantól eldöntjük, melyik legyen.

Orosz Mihály Zoltán polgármester: Ezek az emberek mind a történelemhamisítás áldozatai, olyanokról nevezzük már el, akinek valóban voltak érdemei.

Gagna János képviselő: A Béke utcával mi gondod van, azt mondd már meg nekem? Miért akarod azt Horthy Miklós utcára átnevezni?

Orosz Mihály Zoltán polgármester: Most még béke van.

Gagna László képviselő: A József Attila utca miért nem lehet Attila király utca?

Orosz Mihály Zoltán polgármester: Ez is nagyon tetszik, meg amit mondtál a Hétvezér utca is.

Nagy Imre Attiláné képviselő: A Béke utcában tényleg nincs semmi olyasmi, ami miatt meg kellene változtatni. A Petőfi utcával mi a baj, amikor az egy költő volt? A rendeletben van egy olyan rész, hogy történelmi hagyományokat őrző nevek nem változtathatóak meg. Olyan utcákat minek változtassunk meg, aminek nincs politikai hatása?

Gagna László képviselő: A Kormányhivatal felé most melyik a kötelező? Melyik az égetően fontos?

Orosz Mihály Zoltán polgármester: Egyben kell letudni az egészet, hogy ne kelljen annyiszor adminisztrálni.

Gagna László képviselő: A 2015-ös költségvetésből finanszírozzuk, akkor csak nem ingyen van ez a településnek.

Orosz Mihály Zoltán polgármester: A vezetőknek az a szerepe, hogy olyan példaképeket állítsanak, akikre felnézhetnek az emberek.

Simon Barnabás képviselő: A Béke utcát nem kell megváltoztatni szerintem. Nekem az a javaslatom, hogy a Ságvári, Mező Imre, Köztársaság, Vasvári Pál, Nyári Pál, Dózsa György utcát változtassuk meg, és még akkor a főteret.

Nagy Imre Attiláné képviselő: A Mező Imre utcán lakik 7 család, és két nevet adunk neki?

Orosz Mihály Zoltán polgármester: Akkor cseréljük meg, az egyenes része legyen Szent X. Pius utca, a jobbra eső része legyen Ferenc József utca.

Nagy Imre Attiláné képviselő: Az ezzel kapcsolatos költségeket ki viseli?

Orosz Mihály Zoltán polgármester: Nem tudom, hogy milyen költsége van, de a lakcímkártyákat ingyen kicserélik.

Gagna János képviselő: Ha nem tudod, akkor minek kell megbolygatni?

Gagna László képviselő: A gépjárművek forgalmi engedélyének cseréje?

Orosz Mihály Zoltán polgármester: Nem tudom, szerintem nem kell cserélni.

Nagy Imre Attiláné képviselő: Még olyan költségek is felmerülnek, mint például az önkormányzati bélyegzők, óvodai bélyegzők cseréi.

Kóczon Miklósné képviselő: Nekem a Rongyosgárda, meg a Hétvezér nem tetszik.

Gagna János képviselő: A Ságvári utca Móricz Zsigmond utca legyen, abba nem megyek bele, hogy Seszták János utca legyen.

Nagy Imre Attiláné képviselő: Változtassuk meg a három kötelezőt, meg a főteret és kész.

Orosz Mihály Zoltán polgármester: De kell még a többit is.

Dr. Jurás Emese: Az kell a határozatba, hogy mikortól és melyik utcát mire nevezi át a testület.

Gagna László képviselő: Jegyzőnő a Nyári Pál utcát kötelező átnevezni?

Dr. Jurás Emese: Nem kötelező. Viszont ma mindenképpen dönteni kell az utcanév változásokról, mert törvényességi felhívásban kötelezte rá a kormányhivatal az önkormányzatot.

Orosz Mihály Zoltán polgármester: A Dózsa György utcát is kell még átnevezni Szent László utcára. Akkor a Ságvári utca legyen Móricz Zsigmond és a Rákóczi utca legyen a Seszták János utca, a főtér, a Polgármesteri Hivatal és az előtte lévő térköves része lesz a Szent György tér 1. szám.

Akkor összegzem: a Ságvári utcát Móricz Zsigmond utcára, a Mező Imre utca egyenes szakaszát Szent X. Pius utcára, a Mező Imre utca jobbra kanyarodó szakaszát Ferenc József utcára, Köztársaság utcát, Szent Ferenc utcára, a Bajcsy-Zsilinszky utcát Hétvezér utcára, a Nyári Pál utcát Mindszenty József utcára, a Dózsa György utcát Szent László utcára, a Rákóczi utcát Seszták János utcára, a Béke utca 28. számot (Polgármesteri Hivatal előtti térkövezett rész) Szent György tér 1. számra változtatja. A Béke utca többi része változatlan marad.

Ezeket a módosításokat így ki támogatja?

A képviselő-testület 6 igenlő szavazattal, ellenszavazat és tartózkodás nélkül az alábbi határozatot hozta:

**Érpaták Község Önkormányzata
Képviselő-testületének**

165/2015. (VI. 18.) önkormányzati határozata

közterületek átnevezéséről

Érpaták Község Önkormányzata Képviselő-testülete 2015. július 1. napjától

1./ a Ságvári utcát	Móricz Zsigmond utcára
2./ a Mező Imre utca egyenes szakaszát	Szent X. Pius utcára
a Mező Imre utca jobbra kanyarodó szakaszát	Ferenc József utcára
3./ a Köztársaság utcát	Szent Ferenc utcára
4./ a Bajcsy-Zsilinszky utcát	Hétvezér utcára
5./ a Nyári Pál utcát	Mindszenty József utcára
6./ a Dózsa György utcát	Szent László utcára
7./ a Rákóczi utcát	Seszták János utcára
8./ A Béke utca 28. számot	Szent György tér 1. számra változtatja.
(Polgármesteri Hivatal előtti térkövezett rész; a Béke utca többi része változatlan marad)	

Határidő: azonnal

Felelős: jegyző, polgármester

kmf.

Orosz Mihály Zoltán sk.
polgármester

Dr. Csósz Péter sk.
jegyző

2. Napirend: A közterület elnevezéséről, jelöléséről és a házszámozás rendjéről szóló önkormányzati rendelet megalkotása

Előterjesztő: Orosz Mihály Zoltán polgármester
(Írásbeli előterjesztés alapján)

Orosz Mihály Zoltán polgármester: A rendelet elfogadását ki támogatja?

A képviselő-testület 6 igenlő szavazattal, ellenszavazat és tartózkodás nélkül az alábbi rendeletet alkotta:

**Érpatak Község Önkormányzata
Képviselő-testületének**

7/2015. (VI. 19.) önkormányzati rendelete

a közterület elnevezéséről, jelöléséről és a házszámozás rendjéről

Érpatak Község Önkormányzat Képviselő-testülete a Magyarország helyi önkormányzatairól szóló 2011. évi CLXXXIX. törvény 51. § (5) bekezdésében és a 143. § (3) bekezdésében kapott felhatalmazás alapján, az Alaptörvény 32. cikk (2) bekezdésében meghatározott feladatkörében eljárva a következőket rendeli el:

A közterület elnevezésének szabályai

1. §

- (1) Érpatak település közigazgatási területén új közterületet elnevezni, új házszámot megállapítani, a korábban megállapított közterületnevet és házszámot megváltoztatni csak e rendelet szabályai szerint lehet. Minden közterületet el kell nevezni.
- (2) Az újonnan létrejött közterület nevét a földhivatali ingatlan-nyilvántartásba történő bejegyzését követő 1 éven belül kell megállapítani.
- (3) Adott közterület földrajzi nevének megállapítására, megváltoztatására, megszüntetésére irányuló kezdeményezés az önkormányzathoz írásban nyújtható be, amelynek tartalmaznia kell:
 - a) a kezdeményezés okát (módosítás, vagy új elnevezés)
 - b) az elnevezés megváltoztatásának szükségességét, indokolását,
 - c) a javasolt elnevezést.
- (4) A közterület földrajzi nevének megállapítását vagy megváltoztatását kezdeményezheti:
 - a) a polgármester,
 - b) a képviselő-testület bármely tagja, bizottsága,
 - c) Érpatak község közigazgatási területén állandó lakcímmel rendelkező 18. életévét betöltött állampolgár legalább 25 %-a;
 - d) Érpatak község közigazgatási területén ingatlannal, székhellyel, telephellyel rendelkező jogi személy.
- (5) A közterület elnevezése során törekedni kell arra, hogy az elnevezés rövid és közérthető, a magyar helyesírás szabályainak megfelelő legyen.

- (6) A személyről történő elnevezés során törekedni kell arra, hogy az elnevezés olyan személyeknek állítson emléket
- a) akinek közismert tevékenysége a nemzet történelmében vagy az emberiség egyetemes történelmében kiemelkedő jelentőségű volt és személye közmegbecsülésnek örvend,
 - b) aki a tudomány, művelődés, sport vagy a társadalmi élet egyéb területein kimagaslóan jelentőset tett, vagy alkotott,
 - c) akinek Érpatak település életében, történetében kiemelkedő szerepe volt, tevékenységével hozzájárult a település fejlődéséhez, hírneve öregbítéséhez, élete munkássága valamely módon Érpatak településhez kötődik.

2. §

- (1) A földrajzi névvel kapcsolatos eljárás előkészítése a közös önkormányzati hivatal feladatkörébe tartozik.
- (2) A földrajzi neveket érintő döntés meghozatalakor figyelemmel kell lenni a vidékfejlesztési miniszter mellett működő Földrajzinév-bizottság kiadott útmutatójában foglaltakra, illetve konkrét szakmai vélemény kérhető a Földrajzinév-bizottságtól.
- (3) Az elnevezésre vonatkozó előterjesztést - annak képviselő-testület elé történő benyújtása előtt - 8 napra a hirdetőtáblán és az önkormányzat hivatalos honlapján közzé kell tenni.
- (4) A beérkező javaslatokat – szükség esetén a beszerzett szakmai véleményekkel - kiegészítve a polgármester terjeszti a Képviselő-testület elé, melynek alapján a közterület elnevezésről a Képviselő-testület határozatban dönt.
- (5) A közterület elnevezésével kapcsolatos döntést a közös önkormányzati hivatal hirdetőtábláján és az önkormányzat hivatalos honlapján közzé kell tenni, továbbá a döntésről értesíteni kell többek között az okmányirodát, a földhivatalt, az illetékes rendőrkapitányságot, postahivatalt, tűzoltóságot, mentőállomást és a közműszolgáltatókat.

3. §

- (1) A település közigazgatási területén több azonos elnevezésű közterület nem lehet.
- (2) Az utcákat úgy kell elnevezni, hogy a megszakítatlanul vezető természetes útszakaszok lehetőleg ugyanazt a nevet viseljék.
- (3) Az elnevezett utca természetes folytatásaként nyíló új útszakasz külön elnevezési eljárás nélkül a már elnevezett utca nevét veszi fel (meghosszabbítás). A Képviselő-testület a meghosszabbítást határozattal mondja ki.
- (4) Településrészt, közterületet élő személyről elnevezni nem lehet.
- (5) Közterület neveként szám nem használható.

Az ingatlanok házsámozásának szabályai

4. §

- (1) A névvel ellátott közterületeken házsámmal kell ellátni a beépített és beépítetlen ingatlanokat. A közterületen több ingatlan azonos házsámmal nem jelölhető.
- (2) Az ingatlanok számozását úgy kell elvégezni, hogy a számok a községközponttól kifelé haladva növekedjenek és a közterület jobb oldalán lévő ingatlanokat páratlan, bal oldalán lévő ingatlanokat páros számmal kell ellátni. Ha a közterület teret érint, akkor a számozás az óramutató járásával megegyezően történik. Egyoldalas beépítésű utcában a számozás folyamatos.
- (3) Az ingatlanok számozására arab számot kell használni. Kiegészítő jelzés a számok alátöréseként a magyar ABC ékezet nélküli nagybetűi alkalmazhatók.
- (4) Ha a közterületen az ingatlanok számozása már megtörtént, de telekmegosztás révén új ingatlan ékelődik be, akkor a meglévő ingatlan számozása változatlan marad, az újonnan keletkezett ingatlan számozását pedig a (3) bekezdés szerinti alátörés alkalmazásával kell végezni.
- (5) A kialakult számozás után egyesített ingatlanok eredeti sorszámukat megtartják.
- (6) Saroktelken lévő ingatlan csak egy házsámot kaphat.
- (7) Tanyai településrészen az önálló utcák számozására a (2) bekezdésben foglaltakat kell alkalmazni.

Házsámváltozási eljárás

5. §

- (1) A házsámozással kapcsolatos ügyekben első fokon a jegyző jár el.

A jegyző e jogkörében eljárva

- a) dönt a házsámok megállapításáról,
 - b) dönt az ingatlanok átszámozásáról,
 - c) kötelezi az ingatlantulajdonosokat a megállapított házsám feltüntetésére
 - d) kötelezi az ingatlantulajdonosokat az utcanévtábla kihelyezésének tőrésére,
 - e) dönt a jogosulatlan házsám használatának megszüntetéséről.
- (2) A házsámozási hatósági eljárás kérelemre vagy hivatalból indul. A kérelemben meg kell jelölni az ingatlan fekvését, helyrajzi számát, tulajdonosát, használóját továbbá a házsámozási kérelem okát.
 - (3) Új út vagy új telek kialakításakor az eljárást hivatalból kell megindítani. Ilyen esetben az eljárás az ingatlan-nyilvántartási bejegyzéséről rendelkező jogerős határozat hivatali átvételével veszi kezdetét.
 - (4) Az ingatlanok házsámozásának megváltoztatása különösen akkor indokolt, ha
 - a) több ingatlan azonos utcanévvel és azonos házsámmal szerepel a hivatalos nyilvántartásban, vagy

- b) az ingatlan valóságban használt címe és az ingatlan-nyilvántartásban feltüntetett címe nem egyezik, vagy
 - c) az ingatlan egyedi számszerű megjelölése nem a kialakult növekvő számsorban található, vagy
 - d) az ingatlan megosztására, vagy
 - e) az ingatlanok egyesítésére kerül sor.
- (5) A tényállás tisztázása érdekében be kell szerezni az ingatlan tulajdoni lapját, a lakcímnnyilvántartó szerv kimutatását az ingatlanba bejelentkezett személyekről és minden esetben helyszíni szemlét kell tartani.
- (6) A határozatot közölni kell az érintett tulajdonosokkal, továbbá az ingatlanba bejelentkezett személyekkel is. A fent felsoroltakon túl a címnyilvántartást vezető helyi szervet, az okmányirodát és az ingatlan-nyilvántartást a jogerős határozat megküldésével tájékoztatni kell.
- (7) A házsámok megállapítására, megváltoztatására vonatkozó eljárásban a közigazgatási hatósági eljárás és szolgáltatás általános szabályairól szóló 2004. évi CXL. törvény rendelkezéseit kell alkalmazni.

Közterület névtábláinak és házsámainak elhelyezése

6. §

- (1) A közterület nevét a tájékozódást jól segítő közterületi névtáblán kell feltüntetni.
- (2) A névtáblán fel kell tüntetni a közterület pontos nevét (rövidítés nélkül) és utca házsámait. Az utcanev táblákon - külön a páros és páratlan számozású oldalon - fel kell tüntetni az utca elejétől a végéig, illetőleg az útkereszteződéstől az útkereszteződésig terjedő házsámokat, és jelölni kell a számozás irányát.
- (3) A névtáblát az utca kezdetén és a végén, útkereszteződésnél a saroktelkek mindkét oldalán el kell helyezni, továbbá egy oldalról betorkolló utca tengelyében az átellenes oldalon is fel kell szerelni.
- (4) A névtáblát épületen, kerítésen vagy ezek hiányában külön tartószerkezeten, jól látható helyen kell elhelyezni.
- (5) A műemlék jellegű, illetve helyi védelem alatt lévő területeken a tábla elhelyezése során a külön jogszabályban foglaltak szerint kell eljárni.
- (6) Az ingatlan tulajdonosa (kezelője, használója) a névtábla elhelyezését és az ezzel kapcsolatos munkálatokat túrni köteles, az ingatlantulajdonossal történt egyeztetés alapján. A tábla kihelyezéséről az ingatlan tulajdonosát (kezelőjét, használóját) a kihelyezésért felelős szerv a kihelyezés előtt 15 nappal köteles értesíteni.
- (7) A közterületi névtáblák elkészítésének, elhelyezésének, karbantartásának, esetleges cseréjének költségei az önkormányzatot terhelik.

- (8) Amennyiben a névtábla a telken (kerítésen) belül, a ház falán kerül kihelyezésre, úgy annak tisztántartásáért és láthatóságáért az ingatlan tulajdonosa (használója, kezelője) a felelős.
- (9) A megváltozott közterületnevek tábláit a tájékozódás zavartalansága érdekében az elnevezéstől számított két évig eredeti helyükön kell hagyni és piros színű, átlós áthúzással kell ellátni. Az új névtáblát az áthúzott régi tábla fölé, mellé vagy alá kell felszerelni.

7. §

- (1) Az ingatlan tulajdonosa, használója, kezelője köteles az ingatlant házzszám táblával ellátni.
- (2) A házzszám tábla beszerzéséről, kihelyezéséről, olvasható állapotban tartásáról, szükség szerinti cseréjéről, megrongálódása esetén pótlásáról és karbantartásáról az ingatlan tulajdonosa, használója, kezelője saját költségén köteles gondoskodni.
- (3) A (2) bekezdés szerinti kötelezettséget
- új építmény esetében a használatbavételi engedély kiadásától számított 30 napon belül,
 - házzszám változás esetén az erről szóló határozat jogerőre emelkedésétől számított 60 napon belül kell teljesíteni.
- (4) A házzszám táblát épületen, kerítésen, a közterület felőli bejáratnál, ezek hiányában külön tartószerkezeten, közterületről jól látható módon kell elhelyezni.
- (5) Saroktelek esetén a házzszám táblát azon az oldalon kell elhelyezni, amely közterületre az ingatlant számozták, függetlenül attól, hogy hol van az ingatlan főbejárata.

Záró rendelkezések

8. §

- (1) Ez a rendelet a kihirdetését követő napon lép hatályba.
- (2) Jelen rendelet hatálybalépését megelőzően megállapított és kihelyezett házzszámok – azok megváltoztatásának szükségességéig – továbbra is érvényben maradnak.

Érpaták, 2015. június 18.

Orosz Mihály Zoltán s. k.
polgármester

Dr. Csősz Péter s. k.
jegyző

A rendeletet kihirdetve: Érpaták, 2015. június 19.


Dr. Csősz Péter s. k.
jegyző

Mivel több napirend nem volt a polgármester az ülést bezárta.


Orosz Mihály Zoltán
polgármester



Gagna Mihályné
jegyzőkönyvvezető


Dr. Csősz Péter
jegyző