

















JELMAGYARÁZAT

-  megmaradó "A" kategóriájú védett sírok
-  megmaradó védett sírok
-  megváltott sírok
-  4 - 6 - 9 személyes kripták képfített alépfütményel
-  4 - 6 - 9 személyes kripták helye
-  egyes sírhelyek
-  keszonos urnasírok
-  lapkó tipegő
-  tervezett Viacolor burkolat
-  tervezett aszfalt burkolat
-  meglévő növényzet
-  tervezett fák
-  tervezett lomblevelű növények
-  tervezett örökzöld növények
-  kerti pad
-  hulladékgyűjtő kosár

A parcella területe: 2720 m2 (burkolatszélek között)

FÉRŐHELYEK

23 db kriptá
 33 db egyes (szimpia) sír
 112 db keszonos urnasír
MEGMARADÓ SÍROK: 3 db "A" kategóriás védett sír
 4 db védett sír
 Megmaradó egyéb sírok: 1 db kettős (dupla) sír
 7 db egyes (szimpia) sír

FIUMEI ÚTI TEMETŐ 44/1-ES PARCELLA KÖRNYEZETTERV HELYSZÍNRAJZ M = 1 : 500

Tervszám: FI 44/1-265-29/1 Bp., 2009.02.15.
 Tervező: Dr Prutkay Jánosné

