



N. 14. 2026. 4. 10.

**FEJÉR VÁRMEGYEI KORMÁNYHIVATAL**  
**Környezetvédelmi, Természetvédelmi és Hulladékgazdálkodási Főosztály**

Iktatószám: FE/KTF/5130-3/2026

Tárgy: Áttétel

Ügyintéző: Látrányi Gabriella/Duchaj Henriett

Melléklet: Bejelentés másolata

Hivatkozási szám: -

**ÉRKEZETT**

2026 APR 10.

**Gárdony Város Jegyzője**  
**Jankovics Zoltánné**

Sorszám: GRD-2026/7433

**Gárdony**  
**Szabadság út 20-22.**  
**2483**

**Tisztelt Jegyző Asszony!**

GRD/5130-2/2026

A Fejér Vármegyei Kormányhivatalhoz, mint környezetvédelmi, természetvédelmi és hulladékgazdálkodási hatósághoz közérdekű bejelentés érkezett, amely szerint Agárd-Gárdony belterületén a 6413/2–6413/11 helyrajzi számú ingatlanokon – amelyek tulajdonosa Gárdony Város Önkormányzata – fakivágási, tarvágási tevékenység zajlik. A bejelentés szerint a területen található nagyméretű fák, bokrok több védett madárfaj, valamint mókusok élőhelye volt, és a fakivágási munkálatok a költési időszakra, illetve az állatvilág védelmére való tekintet nélkül történnek.

Ez ügyben 2026. március 30. napján egyeztetés történt a védett természeti értékek kezelőjének, a Dunai-Ipoly Nemzeti Park Igazgatóságának területi képviselőjével, aki tájékoztatása szerint a terület egy valószínűleg befásodott, korábbi árok lehet, és a rendelkezésre álló biotikai adatbázis alapján nem került rögzítésre védett természeti érték.

A fentiekre tekintettel, valamint a 2023. évi XXV. törvény 3. § (4) bekezdés b) pontja szerint a közérdekű bejelentést átteszem az eljárásra jogosult szervhez, Gárdony Város Jegyzőjéhez, mivel érinti a feladat- illetve hatáskörét.

Mellékletként küldöm a bejelentés másolatát.

Székesfehérvár, időbélyegző szerint

**Dr. Tanárki Gábor**  
főispán  
nevében és megbízásából

**Petrás József**  
főosztályvezető

**Kapják:**

1. Címzett GARDONYPH 600139746 (+melléklet)

*Kérjük, válaszában hivatkozzon ügyszámunkra!*

8000 Székesfehérvár, Szent István tér 9., Tel. szám: 22/526-900, Fax: 22/526-905, e-mail: [hivatal@fejervar.hu](mailto:hivatal@fejervar.hu)

**Környezetvédelmi, Természetvédelmi és Hulladékgazdálkodási Főosztály**

Ügyintézés helye: 8000 Székesfehérvár, Hosszúsétátér 1. Levelezési cím: 8002 Székesfehérvár, Pf.: 137.

Hivatali Kapu: FMKHKOTE, 733602766

Telefonszám: (22) 795-145, E-mail: [kornyeztvedelem@fejervar.hu](mailto:kornyeztvedelem@fejervar.hu)

Ügyfélfogadás: Hétfő: 8<sup>30</sup>-12<sup>00</sup>, Szerda: 8<sup>30</sup>-12<sup>00</sup> és 13<sup>00</sup>-15<sup>30</sup>, Péntek: 8<sup>30</sup>-12<sup>00</sup>

Y:\DokuTar\OSAP\2026\ESZO-FVO\Környezetvédelmi

ügyek\Egyéb\FE\_KTF\_5130\_3\_4\_2026\FE\_KTF\_5130\_3\_2026\_Gardonyi\_ÖNK\_KB\_áttetele (1).docx

2026. 03. 30. 13:47

**Feladó:**

**Címzett:** <kornyezetvedelem@fejer.gov.hu>

**Dátum:** 2026. 03. 30. 13:39

**Tárgy:** költési időszakban történő favágás

**Mellékletek:** IMG\_0588.mov

Tisztelt Hatóság,

azzal alábbiak okán fordulok Önökhöz.

Az Agárd, belterület 6413/2 hrsz - 6413/11. hrsz-ig tartó kiserdős, fás terület tarvágását kezdte meg Gárdony Város Önkormányzata, mint tulajonos 03.04. napján, mert az ingatlant értékesíteni kívánja. A területen hatalmas nyárfák, fenyőfák is álltak, igen sok védett madár faj (fakopáncs, vércse, fekete rigó, cinege, vörösbegy stb), illetve mókusok laktak rajtuk. A tarvágást a mai-holnapi napon kívánják befejezni. A költési időszakra, az állatokra tekintet nélkül történik mindez.

A terület kiirtása előtt az Önkormányzat az állatok kitelepítéséről nem gondokodott, nem keresett meg illetékes szervezetet segítség végett.

Kérem fentiek kivizsgálását és szankcionálását, amennyiben erre mód van.

Tisztelettel és köszönettel:



ÉRKEZETT:

2026 ÁPR 09.

**FEJÉR VÁRMEGYEI KORMÁNYHIVATAL**  
**Környezetvédelmi, Természetvédelmi és Hulladékgazdálkodási Főosztály**

Sorszám: ARD-2026/7394

Iktatószám: FE/KTF/5269-5/2026

Tárgy: Áttétel

Ügyintéző: Látrányi Gabriella/Duchaj Henriett

Melléklet: Bejelentés másolata

Hivatkozási szám: -

**Gárdony Város Jegyzője**  
**Jankovics Zoltánné**

Gárdony  
Szabadság út 20-22.  
2483

**Tisztelt Jegyző Asszony!**

*QuD / 7485-11016*

A Fejér Vármegyei Kormányhivatalhoz, mint környezetvédelmi, természetvédelmi és hulladékgazdálkodási hatósághoz azonos tartalmú közérdekű bejelentés érkezett, amely szerint Agárd-Gárdony belterületén a 6413/2-6413/11 helyrajzi számú ingatlanokon – amelyek tulajdonosa Gárdony Város Önkormányzata – fakivágási, tarvágási tevékenység zajlik. A bejelentés szerint a területen található nagyméretű fák, bokrok több védett madárfaj, valamint mókusok élőhelye volt, és a fakivágási munkálatok a költési időszakra, illetve az állatvilág védelmére való tekintet nélkül történnek.

Ez ügyben 2026. március 30. napján egyeztetés történt a védett természeti értékek kezelőjének, a Duna-Ípoly Nemzeti Park Igazgatóságának területi képviselőjével, aki tájékoztatása szerint a terület egy valószínűleg befásodott, korábbi árok lehet, és a rendelkezésre álló biotikai adatbázis alapján nem került rögzítésre védett természeti érték.

A fentiekre tekintettel, valamint a 2023. évi XXV. törvény 3. § (4) bekezdés b) pontja szerint a közérdekű bejelentést átteszem az eljárásra jogosult szervhez, Gárdony Város Jegyzőjéhez, mivel érinti a feladat- illetve hatáskörét.

Mellékletként küldöm a bejelentés másolatát.

Székesfehérvár, időbélyegző szerint

**Dr. Tanárki Gábor**  
főispán  
nevében és megbízásából

**Petrás József**  
főosztályvezető

Kapják:

1. Címzett GARDONYPH 600139746 (+melléklet)

*Kérjük, válaszában hivatkozzon ügyszámunkra!*

8000 Székesfehérvár, Szent István tér 9., Tel. szám: 22/526-900, Fax: 22/526-905, e-mail: [hivatal@fejer.gov.hu](mailto:hivatal@fejer.gov.hu)

**Környezetvédelmi, Természetvédelmi és Hulladékgazdálkodási Főosztály**

Ügyintézés helye: 8000 Székesfehérvár, Hosszúsétatér 1. Levelezési cím: 8002 Székesfehérvár, Pf.: 137.

Hivatali Kapu: FMKHKOTE, 733602766

Telefonszám: (22) 795-145, E-mail: [kornyeztvedelem@fejer.gov.hu](mailto:kornyeztvedelem@fejer.gov.hu)

Ügyfélfogadás: Hétfő: 8<sup>30</sup>-12<sup>00</sup>; Szerda: 8<sup>30</sup>-12<sup>00</sup> és 13<sup>00</sup>-15<sup>30</sup>; Péntek: 8<sup>30</sup>-12<sup>00</sup>

Y:\DokuTar\OSAP\2026\ESZO-FVO\Környezetvédelmi

ügyek\Egyéb\FE\_KTF\_5269\_5\_6\_7\_8\_2026\FE\_KTF\_5269\_5\_2026\_Gardonyi\_ÖNK\_KB\_áttetele.docx

## FVKH Környezetvédelem - Bejelentés

---

**Feladó:**

**Címzett:** <kornyezetvedelem@fejer.gov.hu>

**Dátum:** 2026. 04. 02. 8:34

**Tárgy:** Bejelentés

**Melléletek:** 1000074967.jpg; 1000075074.jpg; 1000075082.jpg

---

Tisztelt Hölgyem/Uram!

Ezúton szeretnék bejelentést tenni az Agárdon, a Katica utca és a Horgony utca közötti területen történt jelentős mértékű fakivágás ügyében.

2026 márciusának végén legalább 200 fát vágtak ki, amellyel jelentős természetkárosítás történt, többek között védett madár és kismamfajok élőhelyeinek megszüntetésével.

A kivágás a költési időszakban történt, amelyet a mellékelt fényképfelvételek is alátámasztanak.

Bízom benne, hogy az ügy kivizsgálásra kerül és a szükséges intézkedések megtörténnek.

Köszönettel:

## FVKH Környezetvédelem - Fakivágás ma, költési időszakban Agárdon

---

**Feladó:**

**Címzett:** <kornyezetvedelem@fejer.gov.hu>, <dinpi@dinpi.hu>, <fenyvesil@dinpi.hu>

**Dátum:** 2026. 03. 31. 19:41

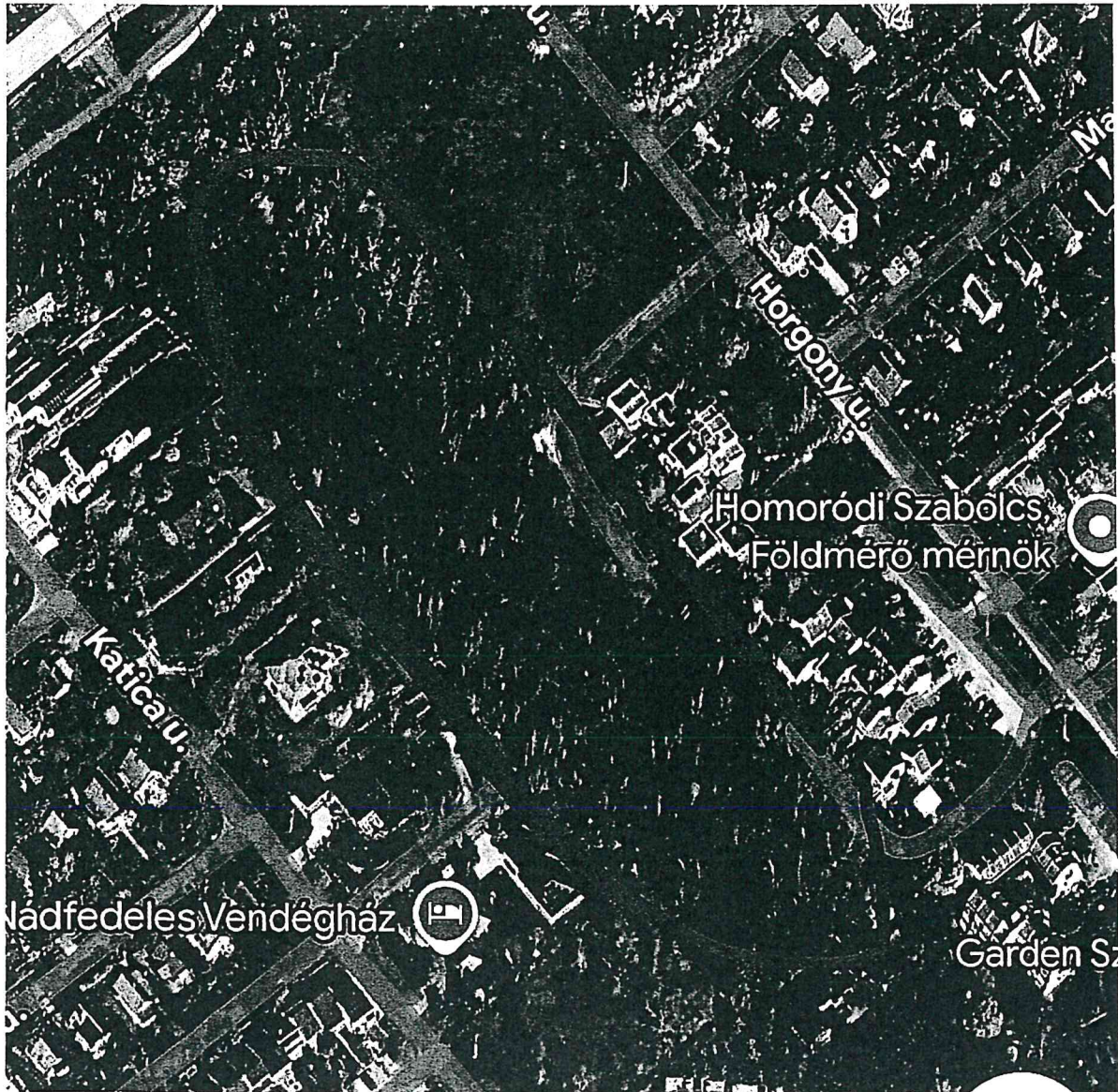
**Tárgy:** Fakivágás ma, költési időszakban Agárdon

---


Tisztelt Hölgyem/Uram!

Szeretném jelezni Önök felé, hogy Agárdon, a Katica utca és a Horgony utca közötti erdősávban az elmúlt hetekben, és a mai napon is jelentős mennyiségű fát és bokrot vágtak ki, azaz már költési időszakban történt mindez. Ezzel a pusztítással több ittlakó nem ért egyet. Ezek a fák védett madaraknak, emlősöknek adnak otthont, több méter magas, idősebb fák, pótlásuk sok-sok évbe telne (ha egyáltalán lehetséges). Meg lehet akadályozni a további fakivágásokat a területen, vagy ez egy engedélyezett művelet? Félő, hogy holnap folytatni fogják a munkát, és az összes nagy fát eltüntetik. Csatolva küldök pár képet is. Előre is köszönöm a választ!

Üdvözlettel.








Képaláírás hozzáadása

2026. március 31., kedd 16:00

Beállítás

 IMG\_7534



## FVKH Környezetvédelem - 7.sz. főút melletti fairtas - Gárdony

---

**Feladó:**

**Címzett:** <kornyezetvedelem@fejer.gov.hu>, <dinpi@dinpi.hu>, <hivatal@fejer.gov.hu>

**Dátum:** 2026. 04. 03. 10:08

**Tárgy:** 7.sz. főút melletti fairtas - Gárdony

**Mellékletek:** légifotó.jpg; terület2.jpg; terület1.jpg

---

Tisztelt Hölgyem/Uram,  
Tisztelt Hatóság és Duna-Ipoly Nemzeti Park!

Leveletem a Fejér Vármegyei Kormányhivatal Környezetvédelmi, Természetvédelmi és Hulladékgazdálkodási Főosztályának, illetve a Duna-Ipoly Nemzeti Parknak szeretném címezni.

Azzal kapcsolatban szeretnék bejelentést tenni, illetve állásfoglalást vagy kivizsgálást kérni, hogy a mellékletben is légifotón szereplő, Agárd határában lévő, 7.sz. Főút melletti erdősáv gyakorlatilag teljes kivágása, elpusztítása 2026. március utolsó napjaiban szabályos volt-e/lehetett-e? A költési időszakban van a madárvilág, illetve védett madarak (pl. nagy fakopáncs) is éltek a területen. Az ébredő erdő(sáv) természeti értékei, élőlényei között számos róka, mókus, kisemlős megtalálható volt.

Állítólag a területen lakóházak épülnek.  
Gárdonyi-agárdi lakos vagyok, a közösségben nagyon helyi lakos felháborodott, feldúlt a történetek miatt. Lakossági tájékoztatás -tudtommal- szintén nem történt.

Az általam ismert vonatkozó jogszabályi előírás szerint nem lehetne március 1. után a fás vegetációhoz pusztítólag hozzányúlni.

*50/2008. (IV. 24.) FVM rendelet az egységes területalapú támogatások és egyes vidékfejlesztési támogatások igényléséhez teljesítendő „Helyes Mezőgazdasági és Környezeti Állapot” fenntartásához szükséges feltételrendszer, valamint az állatok állategységre való átváltási arányának meghatározásáról >>*


7.2. Kivágási tilalomra vonatkozó előírás: Fát, bokrot és sövényt a március 1. és augusztus 31. közötti költési és fiókanevelési időszakban nem lehet kivágni. ..."

Természetesen lehetséges, hogy ebben az esetben nem ez a megfelelő, ide illő jogszabály, és az is lehet, hogy más vonatkozik erre a területre. (Ennek pontos ismerete sajnos nem tartozik a kompetenciámba.)

Csatolok néhány képet is (nem saját képek). Természetesen itt lakóként én is jártam a helyszínen, megdöbbenve, és végtelenül sajnálva az itt valaha élő állat- és növényvilágot. (Az itt élő madarak keringenek a terület fölött, a kisemlősök a közeli lakótelkekre menekültek.)

A panasz bejelentésének jogszerű kivizsgálását, és számomra az állásfoglalás megküldését előre is köszönöm az illetékes, szakértő szervezeteknek. Ha a bejelentéssel máshová (is) érdemes fordulnom, annak közlését is köszönöm.

Tisztelettel:



**2026. április 1., szerda · 17:11**

**Szerkeszt**

20260401\_171156.jpg

/Belső tárhely/DCIM/Camera

### **Galaxy S23**

1,63 MB | 1401x3000 | 4MP

ISO 25 | 23mm | 0,0ev | F1,8 | 1/1500 s

**#** Címke hozzáadása





**2026. március 5., csütörtök · 17:34**

**Szerkeszt**

20260305\_173459.jpg

/Belső tárhely/DCIM/Camera


**Galaxy S23**

4,95 MB | 3000x4000 | 12MP

ISO 80 | 23mm | 0,0ev | F1,8 | 1/50 s

# Címke hozzáadása





**2026. április 1., szerda · 17:12**

**Szerkeszt**

20260401\_171232.jpg

/Belső tárhely/DCIM/Camera

**Galaxy S23**

6,58 MB | 4000x3000 | 12MP

ISO 25 | 23mm | 0,0ev | F1,8 | 1/832 s

# Címke hozzáadása



**2. számú tervezési terület: A Gárdony, Agárd Horgony utca melletti 6413, 6414, 6415 hrsz-ú ingatlanok, a 6412 hrsz-ú ingatlan, valamint a Katica utcai 6416/1 - 6420/2 hrsz-ú ingatlanok területe**

#### ***Településszerkezeti összefüggések, területfelhasználás***

A tervezési terület Gárdony Agárd településrészén, a 7. számú főút déli oldalán található. A terület nagyobb része még beépítetlen vegyes településközponti területfelhasználású fejlesztési terület, melyet az önkormányzat és a 6412 hrsz-ú ingatlan tulajdonosa is lakóterületként kíván hasznosítani. Területfelhasználás változás történik, ezért a településszerkezeti tervet módosítani kell.

#### ***Tulajdonviszonyok, egyéb***

Gárdony Város Önkormányzat tulajdonát képezik az Agárd Horgony utca melletti 6413, 6414, 6415 hrsz-ú ingatlanok. Magántulajdonban van a 6412 hrsz-ú ingatlan, mely a 6413 hrsz-ú közterület besorolású Önkormányzati ingatlan mellett található.



Tervezési terület légifotón



