

címzett: **Nagy Attila**

cím: kmt+request-29839-d4c7f8ac@kimitud.hu

iktatószám: **BPK/16238-2/2026**

nyilvántartási szám:

tárgy: **Vámház körút, adatszolgáltatás**

ügyintéző: **Mihályka Péter**

Tisztelt Nagy Attila Úr!

Hivatkozva a Társaságunk részére küldött megkeresésére, mellékelten megküldjük a kérdéses útszakaszra vonatkozó forgalomtechnikai nyilvántartásunk szerinti helyszínrajzokat. Kizárólag a parkolás-szabályozására vonatkozó terv nincs Társaságunk birtokában, ezek kapcsán kérjük, hogy a kerületi parkolás-üzemeltetőkhez szíveskedjen fordulni.

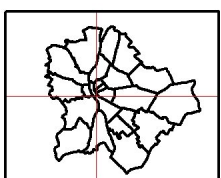

Az útszakasz a 2010-es évek elején épült át mai formájára, akkor még a kezelői feladatok végrehajtása Budapest Főváros Főpolgármesteri Hivatalánál történt, a kezelői hozzájárulások is ott lettek kiadva. Vagyis a hozzájárulások jogelődüknél keletkeztek, nem állnak társaságunk rendelkezésére. Felhívjuk továbbá figyelmét, hogy az ilyen iratokat 5 évig kell megőrizni, és tekintettel arra, hogy hozzávetőleg 15 évvel ezelőtt kiadott hozzájárulásokról van szó, feltételezhető, hogy ezek már a Főpolgármesteri Hivatal irattárában sem fellelhetők.

Budapest, 2026. május 29.

Szuromi Olivér
főosztályvezető

Mihályka Péter
létesítménymérnök

Levelünk elektronikusan hitelesített. További információk az aláírásképből szereplő QR-kódon, vagy a <https://www.budapestkozut.hu/-/tajekoztato-az-elektronikus-ugyintezes-bevezeteserol> linken elérhetők.

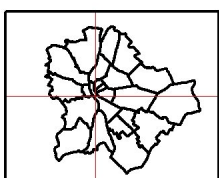
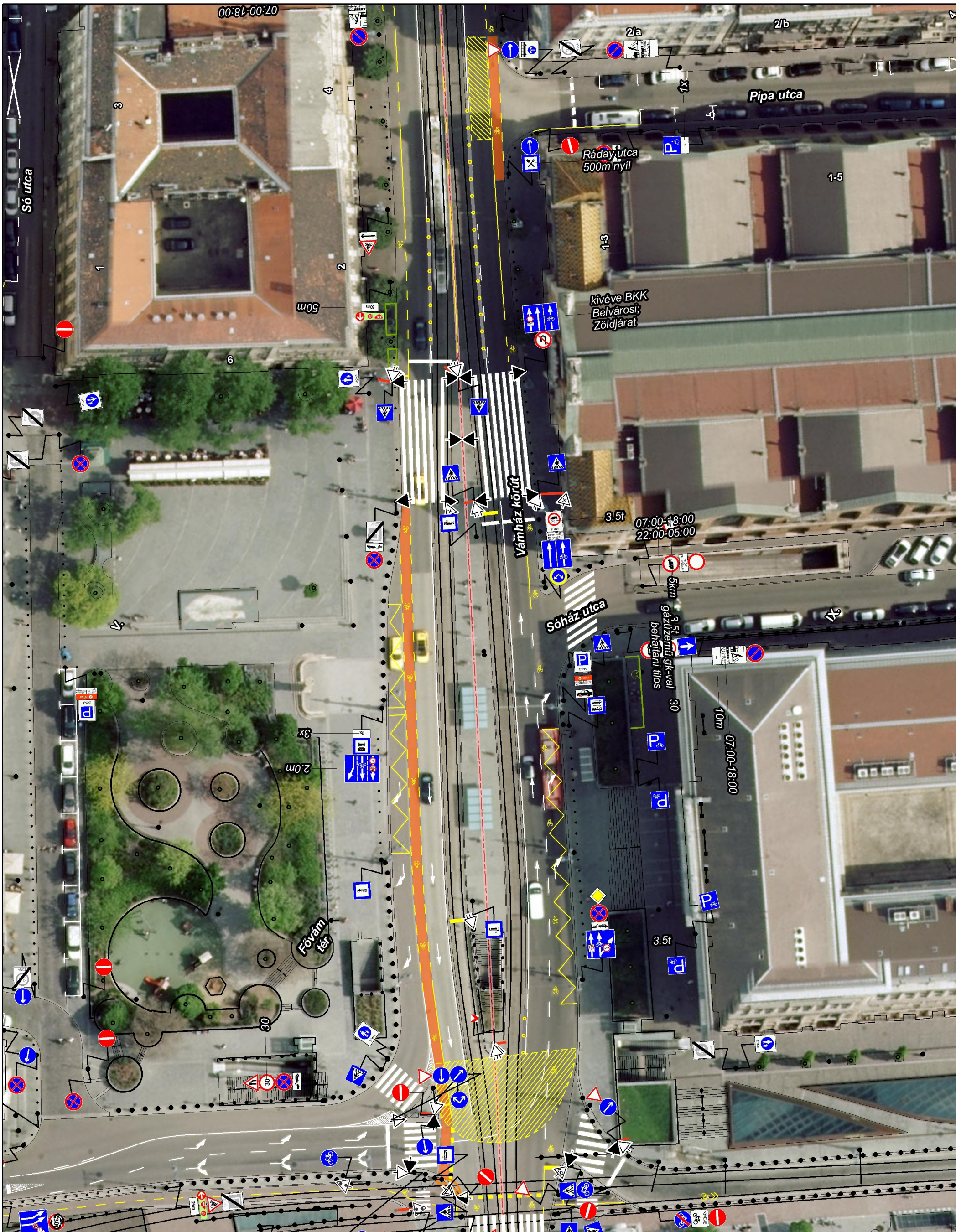


Készítette:

A térkép tájékoztató jellegű, másolata semmilyen hivatalos eljárásban nem használható fel! Az ingatlanok köziteles adatait a földhivatalok szolgáltatják.
Engedélyszám: FF/232/1/2015

1:500





Készítette:

A térkép tájékoztató jellegű, másolata semmilyen hivatalos eljárásban nem használható fel! Az ingatlanok közhiteles adatait a földhivatalok szolgáltatják.
Engedélyszám: FF/232/1/2015

1:500

0 25méter

