



ÉRV 206 / 1-2013

ÉSZAK-MAGYARORSZÁGI KÖRNYEZETVÉDELMI, TERMÉSZETVÉDELMI ÉS VIZÜGYI FELÜGYELŐSÉG mint I. fokú hatóság			
	3530 Miskolc, Mindszent tér 4. Levélcím: 3501 Miskolc, Pf. 379. Telefon: (46) 517-300 Telefax: (46) 517-399 E-mail: eszakmagyarorszagi@zoldhatosag.hu Web: www.emiktvf.hu Magyar Államkincstár: 10027006-01711868-00000000		
Ügyfelfogadás:	Hétfő: 8.30-12 óra	Szerda: 8.30-12, 13-16 óra	Péntek: 8.30-12 óra
Válaszában szíveskedjen a KÜJ, KTJ és az iktatószámunkra hivatkozni!			
Ügyiratszám: 231-1/2013. (1497/2012.) Ügyintéző: Boros Gabriella / dr. Balázsi Katalin Hivatkozási szám: Ügyintézőjük:		Tárgy: Lázbérci-tározó árvízvédelmi rekonstrukciója - szivárgó rendszer helyreállítása és az üzemvíz-csatorna (Bán-patak) burkolása vízjogi létesítési engedélye Melléklet:	

HATÁROZAT

- I. Az ÉRV Északmagyarországi Regionális Vízművek Zrt. (KÜJ: 100256972) – 3700 Kazincbarcika, Tardonai út 1. – engedélyes részére a Lázbérci-tározó árvízvédelmi rekonstrukciója - szivárgó rendszer helyreállítása és az üzemvíz-csatorna (Bán-patak) burkolása kivitelezési munkálataihoz

vízjogi létesítési engedélyt

adok.

Vizikönyvi szám: Bán-Sajó /134

- II. **A tervezett vízilétesítmények műszaki és vízgazdálkodási jellemzői:**

A Lázbérci-tározó és vízilétesítményei 13948-1/2010. számon vízjogi üzemeltetési engedéllyel rendelkeznek.

A tervezett rekonstrukció a következő vízimunkákra terjed ki:

- Bán-patak üzemvíz csatorna alatti szakasza (tervezetten üzemvízcsatorna) burkolása
- a völgyzáró gát alatti domblábi szivárgó átépítése

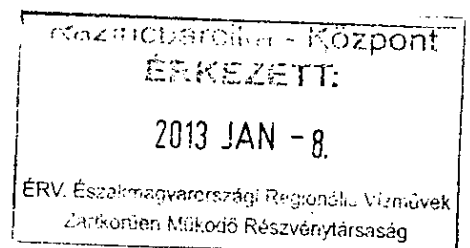
1. Bán-patak rendezés

A Bán-patak medrét a meglévő burkolt üzemvízcsatornától a meglévő fenékbukóig a rel. 0+814-1+014 szelvények között, 200 m hosszban burkolni tervezik. (rel. 0+000 a Szarvaskő – Vadna közút Bán-pataki hídjának tengelye)

Mértékadó vízhozam: $Q_{1\%} = 78 \text{ m}^3/\text{s}$

Szelvényjellemzők:

- fenékszélesség: 3,00 m
- vágás fenék hajlása a tengely felé: 1:6
- rézsűhajlás: 1:1,75
- mélység: 2,75 – 3,40 m
- fenékesés: 5‰



A meder lapburkolatot kap a $Q_{10\%}$ -os vízhozamhoz tartozó vízszintig (2,72 m), fölötte ugyanilyen hajlású földrézsű készül. A burkolatot lezáró és rézsűláb megtámasztó bordák mérete 30 x 50 cm.

A mederszakasz az alvízi oldalán csatlakozik a meglévő, tönkrement fenékbukóhoz. A fenékbukó műtárgy tervezett kialakítása 6,00 m fenékszélesség, 1:6-os hajlású vápás kivitelben, 1:2 – 1:3 hajlású rézsűk, 3,00-3,46 m mélységgel, anyaga 50 cm vastag betonba rakott terméskő.

Az előfenék hossza 10,00 m, a felvízi mederburkolathoz 2 m x 0,50 m széles beton keresztborda köti, amely a talpán a meder alá is benyúlik 0,50 m-re.

A lépcső magassága 2,10 m, 1:1 hajlású surrantóként kialakítva, alatta egy 12,00 m hosszú, 0,30 m mély vízláda készül, majd egy 11,00 m hosszú utófenék, amit kőszórásos mederbiztosítás zár.

A fenékszintváltásoknál a burkolat vastagságát 1 m-re növelik, merevítő bordaként, illetve a lépcső-surrantó tetején és alján ezt egy-egy 1 m széles, 0,50 m magas beton támmal is kiegészítik.

2. Szivárgó átépítés

A szivárgót elbontják, a meglévő 3 db vb. akna megmarad. Új szivárgó készül, a meglévő nyomvonalon és fenékszinttel.

A nyomvonal az árapasztó csatorna utolsó kb. 20 m-e és a csillapító medence domb felőli, jobbparti fala mentén halad, teljes hossza 49,15 m, mélysége kb. 3,5-5,5 m, a dréncső fenékesése 15-290‰.

Feladata a műtárgy védelme az érkező felszín alatti vizektől.

Kialakítása:

- 57 cm fenékszélességű 15-20 cm vtg. homokos kavics ágyazat ($d_{max} = 8$ mm)
- NA 250 üvegszálalás műanyag draincső
- HP geotextília takarás a cső fölött és felvezetve a munkaárok 2/3 magasságáig (400 g/m^2)
- 60 cm vtg. osztályozott durva kavicsöltet (Z 15/25)
- 1 m vtg. homokos kavics terítőréteg ($d_{max} = 8$ mm)
- felszínközeli feltöltés szennyezésmentes meglévő talajjal (agyagdugó)
- 15 cm homokos kavics ágyazatra rakott 40x40x15 cm-es beton járdalap fedés

A szivárgó az aknákból a csillapító medencébe köt be.

III. Előírásaink:

1. A kiviteli munkálatokat csak jogerős vízjogi létesítési engedély és annak megfelelően készített kivitelezési tervdokumentáció birtokában lehet megkezdeni, betartva az előzetes vizsgálati eljárást lezáró 17821-9/2009. számú határozatban előírtakat, amelyek az alábbiak:
 - a) A kivitelezés során szükségessé váló fa- és cserjeirtást vegetációs időn kívül, augusztus 15. és március 15. közötti időszakban lehet végezni.
 - b) A munkálatok során kikerülő mederanyag védett természeti területen, Natura 2000 területen nem helyezhető el, ott ideiglenesen sem deponálható.
 - c) Az esetlegesen keletkező veszélyes hulladékok kezeléséről (gyűjtés, előkezelés, szállítás, hasznosítás, ártalmatlanítás), a veszélyes hulladékokkal kapcsolatos tevékenységek végzésének feltételeiről szóló mód. 98/2001. (VI. 15.) Korm. rendelet előírásai szerint gondoskodni kell.
 - d) A veszélyes és nem veszélyes hulladékok kezelésre való átadása esetén meg kell győződni az átvevő kezelésre vonatkozó átvételi jogosultságáról.

- e) A keletkező veszélyes és nem veszélyes hulladékok dokumentálását, bejelentését a hulladékokkal kapcsolatos nyilvántartási és adatszolgáltatási kötelezettségekről szóló mód. 164/2003. (X. 18.) Korm. rendelet előírásai szerint kell végezni.
 - f) Amennyiben a mederből kitermelt szennyezetlen nem veszélyes kotrási iszap meder melletti vízparti elhelyezése nem lehetséges (lásd jelen határozat II. 2. pontja) úgy annak további kezeléséről – engedéllyel rendelkező kezelő részére történő átadással – gondoskodni kell.
 - g) A kitermelt szennyezett, települési hulladékkal kevert, ill. biológiailag lebomló anyagot tartalmazó bűzös, rothadó iszap kizárólag engedéllyel rendelkező kezelő (hasznosító, ártalmatlanító) részére adható át.
2. A medret a számításoknál figyelembe vett 3,00 m fenékszélességgel kell megépíteni.
 3. A tervezett meder fenékszintjét a meglévő mederfenékszinthez ki kell futtatni.
 4. A mederrendezési munkát kisvízi, csapadékmentes időszakban kell elvégezni, és biztosítani kell a nagy- és kisvizek szabad levonulását.
 5. A burkolat után vízépítési terméskő szórás, rakat hossza legalább 5 m legyen.
 6. A munkálatok során a műszakilag indokolt legkisebb terület igénybevételre kell törekedni.
 7. A mederrendezési munkálatokat a védett kételtűek és halak állományainak megóvása érdekében július 15. és október 15. közötti időszakban lehet kivitelezni.
 8. A munkálatokat lehetőség szerint a fásszárú növényzet bolygatása nélkül kell elvégezni. Amennyiben a fakivágást, cserjeirtás elkerülhetetlen, azt a legszükségesebb mértékűre korlátozva, természetvédelmi engedély birtokában lehet kivitelezni.
 9. A létesítés során megbontott vagy taposással, egyéb tevékenységgel sértett felszíneket a munkák befejezése után helyre kell állítani. A bolygatott felszíneken a nem honos invazív és allergén növényfajok megjelenését, megtelepedését, terjedését kaszálással kell megakadályozni.
 10. A felületképzés során a biológiai védelmet, füvesítést a területre jellemző fűmagkeveréssel kell végezni, gondoskodni kell annak utógondozásáról.
 11. Tárgyi tevékenység sem felszíni-, sem felszín alatti vízkészletek minőségét nem veszélyeztetheti.
 12. Az érintett szervek előírásait be kell tartani.

IV. A Miskolci Bányakapitányság – MBK/3553-2/2012. számú szakhatósági állásfoglalásába foglalt előírásai:

1. A kivitelezés során vagy azzal összefüggésben a természetes előfordulási helyén lévő ásványi nyersanyag kitermelését csak a bányászatról szóló 1993. évi XLVIII. tv. (a továbbiakban: Bt.) 1. § (7) bekezdés, valamint a Bt. végrehajtásáról szóló 203/1998. (XII. 19.) Korm. rendelet (a továbbiakban: Vhr.) I/A. § előírásainak megfelelően lehet végezni. A kitermelt ásványi nyersanyag a Bt. 3. § (1) bekezdése értelmében kizárólagos állami tulajdont képez, a kivitelezés során történő felhasználására csak az engedélyben foglalt feltételek megtartásával kerülhet sor. A kivitelezés során kitermelt és az építési területen felhasznált nyersanyag után a Vhr. II/A. § és 4. § (1) c) pontja alapján bányajáradék befizetési kötelezettség nem keletkezik.
A kivitelezés során vagy azzal összefüggésben kitermelt ásványi nyersanyagot más helyen hasznosítani vagy értékesíteni csak az állami vagyronról szóló 2007. évi CVI. törvényben és az állami vagyronnal való gazdálkodásról szóló 254/2007. (X. 4.) Korm. rendeletben foglaltaknak megfelelő tulajdonszerzést követően lehet.
2. Az építési munkálatokhoz szükséges ásványi nyersanyagok, az építési területről kitermelt mennyiségben felül csak érvényes hatósági engedéllyel rendelkező kitermelőhelyről származhatnak.

V. A kivitelezési munkálatok a Bánhorváti 0207/1 hrsz-ú ingatlant érintik.

- VI. Az engedély alapjául szolgáló tervdokumentációkat a DOMOVOI IMMO Kft. készítette EF-2011-21. tervszámon.
- VII. A kivitelezés után tartandó műszaki átadás-átvételi eljárásról Felügyelőségünket értesíteni kell. A vízjogi üzemeltetési engedély iránti kérelmet a sikeres átadást követő 30 napon belül be kell nyújtani a 18/1996. (VI. 13.) KHVM rendeletben előírtak csatolásával.
- VIII. A vízjogi létesítési engedély kizárólag az építésre vonatkozik és **2014. december 31-ig hatályos**, de a külön jogszabályban meghatározott feltételek, továbbá események bekövetkezése esetén, hivatalból vagy kérelemre a hatóság módosíthatja, szüneteltetheti és vissza is vonhatja.
- IX. E határozat ellen a kézhezvételtől számított **15 napon belül** az Országos Környezetvédelmi, Természetvédelmi és Vízügyi Főfelügyelőséghez címzett, de Felügyelőségünkhöz kettő példányban benyújtott fellebbezésnek van helye.

A jogorvoslati eljárás díja: **az alapeljárás díjtételének 50%-a, azaz 360 000 Ft**, melyet Felügyelőségünk **10027006-01711868-00000000** számlaszámára kell befizetni és a befizetés tényét igazoló dokumentum másolatát a fellebbezéshez csatolni szükséges.

INDOKOLÁS

Az ÉRV Északmagyarországi Regionális Vízművek Zrt. (3700 Kazincbarcika, Tardonai út 1.) TKO-41/1-2012. számú beadványában a vízjogi létesítési engedélyt kért Felügyelőségünktől a Lázberci-tározó árvízvédelmi rekonstrukciója - szivárgó rendszer helyreállítása és az üzemvíz-csatorna (Bán-patak) burkolása kivitelezési munkálataihoz.

A község területi vízrendezésére Felügyelőségünkön előzetes vizsgálati eljárás indult az ÉRV Zrt. kérelmére. Az eljárást az előzetes vizsgálati eljárás jogerős befejezéséig a 1497-8/2012. számú végzésemmel felfüggesztettem.

Az előzetes vizsgálati eljárást a 7401-19/2012. számú határozat zárta le azzal, hogy környezeti hatásvizsgálat lefolytatása nem szükséges. A határozat 2012. augusztus 15-én jogerőre emelkedett.

A határozatban előírtakat jelen eljárásomban figyelembe vettem.

A kérelemben szerepel a vb. medrű árapasztó korrózióvédelme, betonszerkezeti javításai is, azonban ez a tevékenység a vizek és a közcélú vízellátási rendszerek fenntartására vonatkozó feladatokról szóló 120/1999. (VIII. 6.) Korm. rendelet szerint a vízjogi üzemeltetési engedély alapján elvégezhető fenntartási munka, így ezekre jelen vízjogi létesítési engedély nem terjed ki.

A benyújtott kérelem hiányosságai miatt 1497-4/2012., 1497-9/2012. számú végzésemmel hiánypótlásra szólítottam fel a kérelmezőt, aki hiánypótlási kötelezettségének maradéktalanul eleget tett.

A kivitelezési munkálatok érintik a Bánhorváti 0207/1 hrsz-ú ingatlan. Engedélyes az ingatlanok feletti rendelkezési jogát hiteles tulajdoni lap másolattal és az ÉMVIZIG É2011-3364-006/2012. számú ingatlankezelői hozzájárulásával igazolta.

A tervező nyilatkozata szerint a kivitelezéssel közművek nem érintettek, a kivitelezés a helyi építési szabályzattal összhangban van.

Az eljárás ügyintézési határidejét a Felügyelőség 1497-11/2012. számú végzésében 30 nappal meghosszabbította.

A Miskolci Bányakapitányság MBK/3353-2/2012. számon szakhatósági állásfoglalását előírásokkal az alábbi indoklással megadta:

„A Miskolci Bányakapitányság a nyilvántartásaiban rendelkezésre álló adatok és a kérelem mellékletét képező tervdokumentáció alapján megállapította, hogy a tervezett építési tevékenység bányászati létesítményt, bányatelket, nyilvántartott ásványi nyersanyag lelőhelyet nem érint, a tevékenység a földtani környezetre gyakorolt hatása, földtani megalapozottsága valamint az ásványi nyersanyag és a földtani közeg védelme szempontjából megengedhető, azzal kapcsolatban kizáró ok nem merült fel.”

A Borsod-Abaúj-Zemplén Megyei Kormányhivatal IV-P/2782-2/2012. számú eljárást megszüntető végzésében hatáskörének hiányát állapította meg, tekintettel arra, hogy az engedélyezés tárgyát képező ingatlan régészeti lelőhelyet, régészeti védőövezetet, valamint műemléki területet nem érint.

A Bán-patak kezelője ÉMVÍZIG É2011-3364-006/2012. számon kezelői hozzájárulását megadta.

A kérelmező az igazgatási szolgáltatási díjat megfizette.

A tervezési terület a 9/1975. OTvH rendelettel létesített és a 136/2007. (XII. 27.) KvVM rendelettel fenntartott védettségű Lázberci Tájvédelmi Körzet részeként országos jelentőségű védett természeti területet érint. Az európai közösségi jelentőségű természetvédelmi rendeltetésű területekről szóló 275/2004. (X.08.) Korm. rendelet 5. sz. melléklete, és az európai közösségi jelentőségű természetvédelmi rendeltetésű területekkel érintett földrészetekről szóló 14/2010. (V.11.) KvVM rendelet 1. sz. mellékletének helyrajzi számos jegyzéke alapján a Natura 2000 területek vonatkozásában a munkálatok érintik a HUBN10003 azonosító számú „Bükk-hegység és peremterületei” megnevezésű különleges madárvédelmi területet. Mint magterület az Országos Területrendezési Tervről szóló 2003. évi XXVI. törvény által kihirdetett országos ökológiai hálózat övezetéhez tartozik.

A 275/2004. (X. 8.) Korm. rendelet (továbbiakban „R”) 4. § (1) bekezdése szerint a Natura 2000 területek lehatárolásának és fenntartásának célja az azokon található, a „R” 1-3. számú mellékletekben meghatározott fajok és a „R” 4. számú mellékletben meghatározott élőhelytípusok kedvező természetvédelmi helyzetének megőrzése, fenntartása, helyreállítása, valamint a Natura 2000 területek lehatárolásának alapjául szolgáló természeti állapot, illetve a fenntartó gazdálkodás feltételeinek biztosítása.

A „R” 10. § (1) bekezdése alapján a dokumentációt megvizsgáltam, és megállapítottam, hogy a tervezett beruházás a „R” 4. § (1) bekezdésében foglaltakkal nem ellentétes, a Natura 2000 terület jelölésének alapjául szolgáló, a „R” 1. számú mellékletben meghatározott fajok természetvédelmi helyzetére összességében jelentős hatást nem gyakorol.

A tervezett beruházás célja a tározó és kapcsolódó létesítményei, az alvízi szakaszok árvízvédelmi biztonságának növelése, élet- és vagyónvédelem. Természetvédelmi szempontból azonban kiemelt jelentőséggel bírnak a terület igénybevételével, területfoglalással összefüggésben az egyes kármérséklő intézkedések/tevékenységek.

A terület kutatással igazolt védett zoológiai értékei a fokozottan védett vidra (*Lutra lutra*), számos védett madárfaj, mint a kis fakopáncs (*Dendrocopos minor*), balkáni fakopáncs (*Dendrocopos syriacus*), barátcinege (*Parus palustris*), berki tücsökmadár (*Locustella fluviatilis*), sárgarigó (*Oriolus oriolus*), vörösbegy (*Erithacus rubecula*), hegyi billegető (*Motacilla cinerea*), két védett hullőfaj a kockás sikló (*Natrix tessellata*), vízisikló (*Natrix*

matrix). Halfaunájának legértékesebb képviselői a fokozottan védett Petényi-márna (*Barbus meridionalis peloponnesius*), illetve a védett homoki küllő (*Gobio kessleri*), sulytásos kűsz (*Alburnoides bipunctatus*), fenkjáró küllő (*Gobio gobio*), halványfoltú küllő (*Gobio albipinnatus*), vágócsík (*Cobitis taenia*), kövicsík (*Noemacheilus barbatulus*), szivárványos ökle (*Rhodeus sericeus*). A rovarvilág itt előforduló védett faja a kisasszony-szitakötő (*Calopteryx virgo*).

A fás vegetáció nem csak táplálkozó és költőhelyet biztosít a madaraknak, hanem árnyalásával biztosítja az egyes vízi gerinces és makrogerinctelen fajok fennmaradásához szükséges életfeltételeket. Az árnyalás megszűntetése szélsőségesen száraz időszakban a jelentős kockázatot jelentene az ökológiai vízmennyiség meglétére is.

A természet védelméről szóló 1996. évi LIII. tv. 38. § (1) bek. c, és e) pontja alapján, védett természeti területen természetvédelmi engedélyköteles tevékenység a terület helyreállítása, cserjeirtás; az erdőről, az erdő védelméről és az erdőgazdálkodásról szóló törvény hatálya alá nem tartozó fa, facsoport, fasor, fás legelőn lévő fa kivágása, telepítése.

Az előírt természetvédelmi célú intézkedések, időbeli és térbeli korlátozások a védett növény- és állatvilág terhelését megfelelő módon mérséklik, lehetőséget biztosítva a megfelelő egyedszám túlélésére és a visszatelepedésére. Ezen korlátozásoktól/előírásoktól eltérni kizárólag különösen indokolt esetben, a területileg illetékes nemzeti park igazgatóság szakembereivel a helyszínen történt előzetes egyeztetés eredményétől függően lehet, abban az esetben, amennyiben a tevékenység, beavatkozás a természetvédelmi érdekek sérülése nélkül megvalósítható. Az egyeztetésről írásos feljegyzést kell készíteni, melyet meg kell küldeni a Felügyelőségnek.

Szakszerű, felelős körültekintéssel végzett beavatkozások és a feltétlenül szükséges terület-igénybevétel mellett, az érintett területen előforduló fajokra és élőhelytípusokra összességében nem gyakorol olyan jelentős hatást, amely a természetvédelmi célok hosszú távú megvalósulását veszélyeztetné, ezáltal természetvédelmi érdekeket alapvetően nem sért.

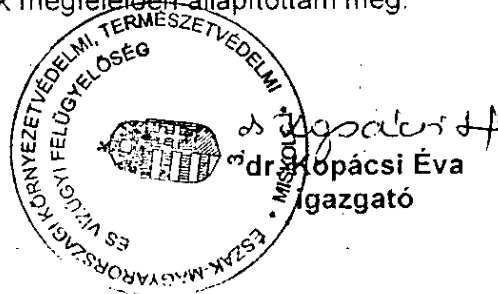
Természetvédelmi előírásaimat a természeti értékek általános védelme érdekében, az 1996. évi LIII. törvény (Tvt.) 7. § (2) bekezdésének f) pontja, a Tvt. 17. § (1) bekezdése, a 42. § (1), (2) bekezdései, a 43. § (1) bekezdése, továbbá a 275/2004. (X.8.) Kormányrendelet alapján tettem.

A tervezett vízilétesítmény beilleszkedik a vízgazdálkodás rendjébe, ezért a vízjogi létesítési engedélyt a vízgazdálkodásról szóló 1995. évi LVII. tv. 29.§ (1) bekezdése alapján, a környezetvédelmi, természetvédelmi, vízügyi hatósági és igazgatási feladatokat ellátó szervek kijelöléséről szóló 347/2006. (XII. 23.) Kormányrendelet 17.§ (2) bekezdésében és 1. sz. mellékletének IV/8. pontjában biztosított jogkörömben, a vízgazdálkodási hatósági jogkör gyakorlásáról szóló 72/1996. (V. 22.) Kormány rend. 3.§-a és a közigazgatási hatósági eljárás és szolgáltatás általános szabályairól szóló 2004. évi CXL. tv. (továbbiakban: Ket.) 71.§ (1) és 72.§ (1) bekezdése szerint eljárva kiadtam.

A határozat elleni fellebbezési jogot a Ket. 98.§ (1) bek. biztosítja.

A jogorvoslati eljárás díjának mértékét a környezetvédelmi, természetvédelmi, valamint a vízügyi hatósági eljárások igazgatási szolgáltatási díjairól szóló 33/2005. (XII. 27.) KvVM rendelet 2.§ (4) bekezdésében foglaltaknak megfelelően állapítottam meg.



Miskolc, 2013. január 3.



Kapják:

1. ÉRV Északmagyarországi Regionális Vízművek Zrt. - 3701 Kazincbarcika, Pf.: 117.
(tv)
2. ÉM-VÍZIG– 3501 Miskolc, Pf.: 3. (tv)
3. Miskolci Bányakapitányság - 3501 Miskolc, Pf. 31
4. NeKI – 3530 Miskolc, Vörösmarty u. 77.
5. Vízikönyv (2 pld.)
6. Iratokhoz (2 pld.)

Tájékoztatásul kapja: Aggteleki Nemzeti Park Igazgatóság - info.anp@t-online.hu

ÉSZAK-MAGYARORSZÁGI KÖRNYEZETVÉDELMI, TERMÉSZETVÉDELMI ÉS VÍZÜGYI FELÜGYELŐSÉG mint I. fokú hatóság		
	3530 Miskolc, Mindszent tér 4. Levél cím: 3501 Miskolc, Pf. 379. Telefon: (46) 517-300 Telefax: (46) 517-399 E-mail: eszakmagyarorszag@zoldhatosag.hu Web: www.emiktvf.hu Magyar Államkincstár: 10027006-01711868-00000000	
Ügyfelfogadás: Hétfő: 8:30-12 óra Szerda: 8:30-12, 13-16 óra Péntek: 8:30-12 óra Válaszában szíveskedjen a KÜJ, KTJ és az iktatószámunkra hivatkozni!		
Ügyiratszám: <i>231-2/2013,</i> Ügyintéző: dr. Balázs Katalin Hivatkozási szám: Ügyintézőjük:		Tárgy: tervdokumentáció átvétele Melléklet:

ÉRV Zrt. (KÜJ: 100256972)
3700 Kazincbarcika, Tardonai út 1.

Tájékoztatom T. Címet, hogy a Lázberci-tározó árvízvédelmi rekonstrukciója - szivárgó rendszer helyreállítása és az üzemvíz-csatorna (Bán-patak) burkolása kivitelezési munkálataira *kiadott* vízügyi létesítési engedélyére vonatkozó tervdokumentációkat átveheti személyesen vagy írásbeli meghatalmazottja útján vonatkozó a: *231-1/2013.* számú határozat jogerőre emelkedését követő 2 hónapon belül ügyfélszolgálati időben Felügyelőségünk ügyfélszolgálatán.

2 hónap elteltével a tervdokumentáció megsemmisítésre kerül.

Kérem tájékoztatásom tudomásulvételét.

Miskolc, 2012. december 19.

dr. Kopácsi Éva
igazgató megbízásából:



Kapiák:

1. Címzett
2. Iratokhoz

Kazincbarcika - Központ
ÉRKEZETT:

2013 JAN - 8.

ÉRV. Északmagyarországi Regionális Vízművek
Zártkörűen Működő Részvénytársaság

