





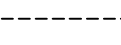



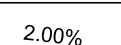






Jelmagyarázat:

-  Tervezett aszfalt út építés
(teljes pályaszerkezet - Mintakeresztmetszvények 1. rétegrend)
-  Tervezett járda
(betonkő burkolat - Mintakeresztmetszvények 2. rétegrend)
-  Tervezett betonkő út építés
(betonkő burkolat - Mintakeresztmetszvények 3. rétegrend)
-  Tervezett burkolathelyreállítás
(Mintakeresztmetszvények m. rétegrend)
-  Tervezett aszfalt út átlapolás
-  Tervezett taktilis figyelmeztető kő
-  Tervezett törésvonal
-  Földhivatali határ
-  Tervezett úttengely
-  Tervezett kiemelt szegély
-  Tervezett kiemelt szegély süllyesztése
-  Tervezett süllyesztett szegély
-  2.00% Tervezett oldalesés
-  Meglévő víznyelők, aknák, elzárók szintbehelyezése

Megrendelő:  XIII. Kerületi Közszolgáltató Zrt. 1139 Budapest, Hajdú utca 29.	Beruházó:  Budapest Főváros XIII. Kerületi Önkormányzat 1139 Budapest, Béke tér 1.
<h2 style="margin: 0;">KIVITELI TERV</h2>	
<h2 style="margin: 0;">ÚTÉPÍTÉS</h2>	
Szakág: ÚTÉPÍTÉS	
Tárgy: Budapest XIII. kerület, a Raoul Wallenber utca Tátra utca és Pannónia utca közötti szakaszán a parkolási rend módosítása és a gyalogos járdák átépítése	
Szakági tervező:	
Terv száma: IU 80-03/06/2022	
Rajz megnevezése: Útépítési helyszínrajz	
Rajz szám: K-ÚT/HE-01	Méretarány: M= 1:250
Rajz terület: 0,16 m² (297 x 530 mm)	Dátum: 2022.10.28.
Tervező:  Fancsik Gábor aki építész KÉK: 09/01/205	Vezető tervező, ellenőrizte:  dr. Kollár Attila aki építész KÉK: 11-12/10
Tervező:  Albiz Nándor aki építész	Tervező:  Albiz Nándor aki építész
Ez a terv az iUTAK MÉRNŐKIRODA Kft. szellemi terméke, csak a vonatkozó szabályok szerint szabad felhasználni!	



iUTAK
Mérnökiroda Kft.

2030 Érd, Béga utca 11.
Mobil: +36-30-645-6011 e-mail: info@iutak.hu