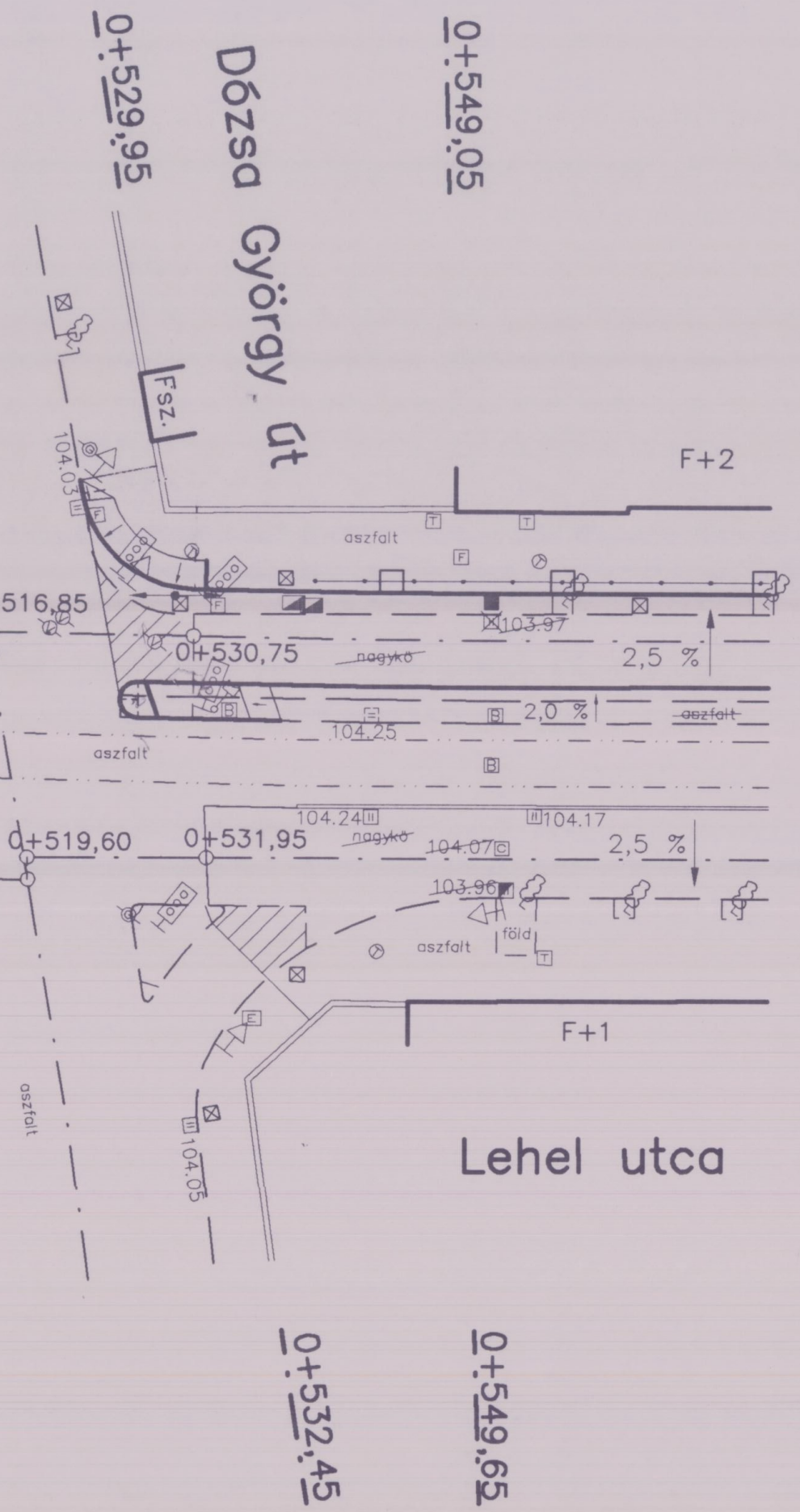
0+529,95
Dózsa György út
0+549,05
Fsz.
F+2
aszfalt
104.03
516,85
0+530,75
nagykő
103.97
2,5 %
2,0 %
aszfalt
104.25
aszfalt
104.24
104.17
0+519,60
0+531,95
nagykő
104.07
2,5 %
103.96
föld
aszfalt
F+1
aszfalt
104.05
Lehel utca
0+532,45
0+549,65

Jelmagyarázat:

☐	tervezett aszfalt útburkolat
▩	tervezett nagyköburkolat
▨	tervezett útpálya szönyegezés
░	tervezett megerösített járdaburkolat
◫ 103.90	meglévö víznyelö
☒ 103.90	elbontandó víznyelö
◪ ~~103.90~~	szintbehelyezendö víznyelö
■	tervezett víznyelö
←•→	tervezett vízváltó
• 103.91	tervezett magasság
━━━	tervezett kiemelt szegély
───	tervezett süllyesztett szegély
— — —	meglévö kiemelt szegély
✕ — ✕ — ✕	elbontandó kiemelt szegély
- - - - -	meglévö süllyesztett szegély
— — —	tervezési ill. szakasz határ
••••••••••••••	költségvetési határ
1,50 1,50	tervezett gyalogos rámpa MSZ 07–3713

Budapest Közút Zrt.
D070012

Megjegyzés:

Jelen terv a szakági tervekkel és a közműgenplannal együtt kezelendő !

A TERVEN SZEREPLŐ MAGASSÁGOK BALTI ALAPSZINTRE VONATKOZNAK !

FŐMTERV
FŐVÁROSI MÉRNÖKI TERVEZŐ RÉSZVÉNYTÁRSASÁG
1024. BUDAPEST, LÖVŐHÁZ U. 37. * TEL: 345 9500 * FAX: 345 9550

A tervezés tárgya:
Bp., XIII. ker. LEHEL UTCA
(Bulcsu u. - Mohács utca között)
ÚTFELÚJÍTÁSI AJÁNLATI TERV

A tervrajz megnevezése:
HELYSZÍNRAJZ I. SZAKASZ
(Bulcsú u. - Dózsa György út között)

iroda: **Úttervezési**
dátum: **1999. november hó.**
tervszám: **11.99.365.**
rajzszám: **01-11-R-002**
méretarány: **1 : 500**
rajzméret: **0,297 x 1,57**

generáltervező: **FŐMTERV Rt.**
megbízó: **BFFH. Közl. Ügyo.**
beruházó:

technikus assz.:	tervező:	okleveles építőmérnök	belső ellenőr:	irodavezető:	műsz. igazgató:	igazgató:	bíráló biz. elnöke:
Füredi Zsuzsa	Suhai Gábor	K2-1/01-2515	Bernáth Kálmánné	Koronczay József			Koronczay József


SZAKASZ HATÁR 0+511,10
104.20
104.08
0+504,00
Dózsa György út
aszfalt
104.12
104.30
104,27
0+504,80
0+500
R=8m
0+502,10
SZAKASZ HATÁR
0+491,65
0+491,65
104,16 0+500
104,31
104,21
nagykő
33
F+3
tervezett fakiültetés (6db) részletesen lásd a favédelmi tervben
nagykő
aszfalt
2,5 %
2,0 %
2,5 %
F+2
16
0+474,75
0+474,95
0+470,45
103.95
0+466,00
103.97
103.90
104.11
104.04
103.88
0+471,25
103.92
31
F+2
R=40m
2,50
3,25
3,25
~5,50
0+450,20
0+452,00
103.80
F+2
103.91
0+450,10
tervezett öntött aszfalt járdaburkolat
3,5 %
2,5 %
R=100m
29
F+3
aszfalt
0+427,70
103.65
0+429,20
103.65
0+424,80
103.80
103.67
R=100m
0+424,90
tervezett öntött aszfalt járdaburkolat
F+3
14
aszfalt
TERVEZÉSI HATÁR
~6,85
~3,40
3,50
aszfalt
25–27
F+2
Taksony utca
0+400
0+400
R=8m
0+395,10
103.47
0+391,90
2,5 %
3,5 %
2,5 %
0+392,00
aszfalt
aszf.
föld
103.54
0+385,35
103.61
aszfalt
103.58
103.41
0+387,85
103.47
nagykő
103.56
0+377,15
föld
aszfalt
0+377,00
103.52
0+377,40
0+380,00
103.61
aszfalt
103.58
aszfalt
0+372,00
103.48
R=8m
103.64
103.55
23
F+1
Fsz.
12
Lehel utca
0+351,70
103.40
0+349,70
103.41
2,5 %
103.36
0+352,40
103.42
0+349,90
tervezett járda szőnyegezés
3,5 %
nagykő
21
0+333,75
103.48
0+333,60
103.50
nagykő
F+2
0+324,75
2,5 %
2,5 %
0+324,90
daburkolat
3,5 %
19b
F+3
daburkolat

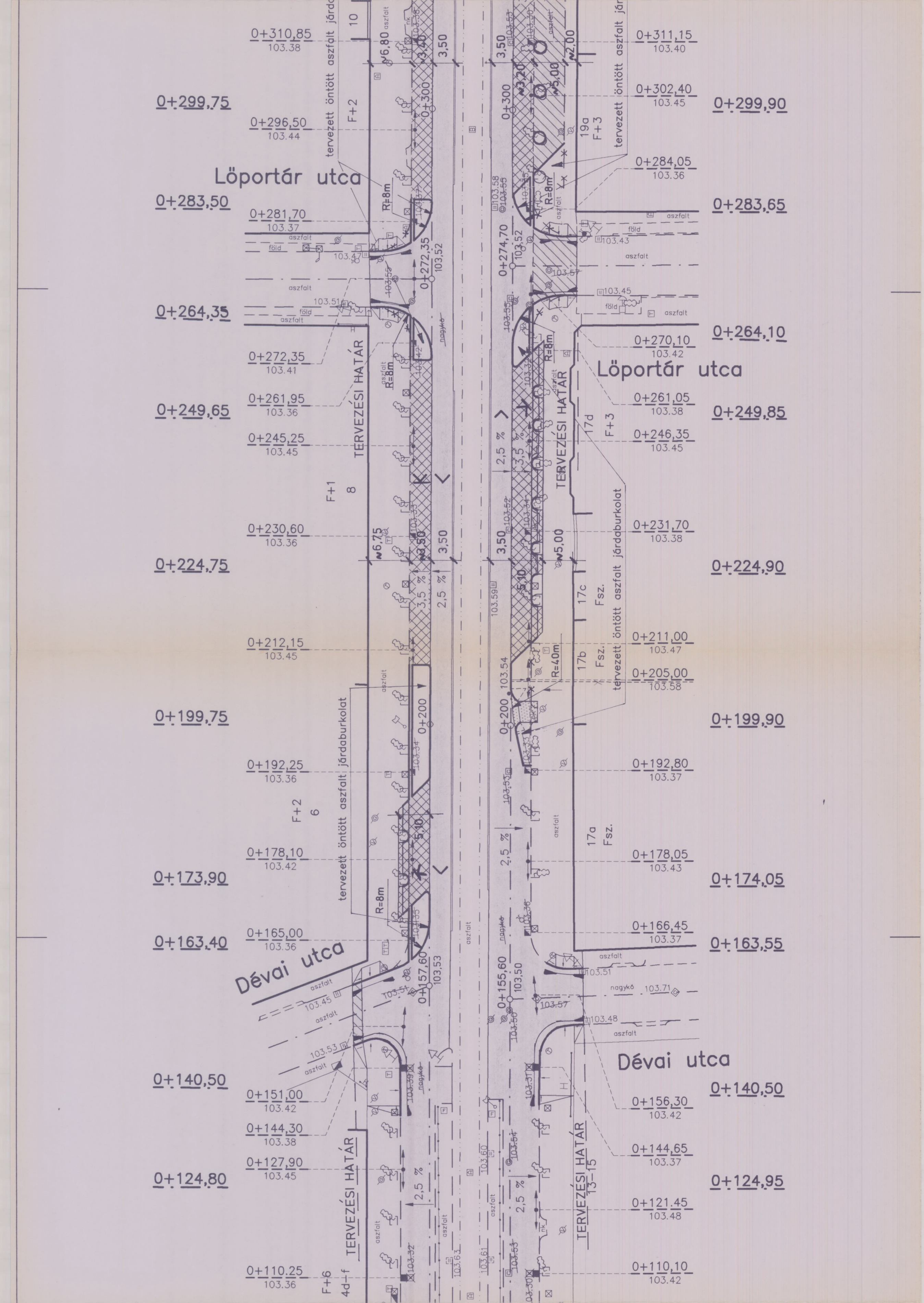
0+310,85
103.38
0+299,75
0+296,50
103.44
Lőportár utca
0+283,50
0+281,70
103.37
aszfalt
föld
103.47
aszfalt
103.51
0+264,35
föld
aszfalt
0+272,35
103.41
0+261,95
103.36
0+249,65
0+245,25
103.45
TERVEZÉSI HATÁR
F+1
8
0+230,60
103.36
0+224,75
0+212,15
103.45
0+199,75
0+192,25
103.36
tervezett öntött aszfalt járdaburkolat
F+2
6
0+178,10
103.42
0+173,90
R=8m
0+165,00
103.36
0+163,40
Dévai utca
aszfalt
103.45
aszfalt
103.53
aszfalt
0+140,50
0+151,00
103.42
0+144,30
103.38
0+127,90
103.45
0+124,80
TERVEZÉSI HATÁR
aszfalt
0+110,25
103.36
F+6
4d-f
tervezett öntött aszfalt járda
10
F+2
6,80
3,40
3,50
0+300
R=8m
0+272,35
103,52
103.55
R=8m
2,5 %
3,5 %
6,75
3,50
3,50
5,10
aszfalt
0+200
103.34
5,10
R=8m
103.35
0+157,60
103,53
103.54
aszfalt
nagykő
103.39
2,5 %
aszfalt
103.32
103.63
103.61
aszfalt
103.60
103.58
103.55
3,50
0+300
3,20
5,00
2,00
0+274,70
103,52
103.57
103.55
R=8m
2,5 %
3,5 %
3,50
5,00
5,10
103.52
103.59
R=40m
0+200
103.54
103.33
103.53
2,5 %
nagykő
103.36
0+155,60
103,50
103.50
103.57
103.54
2,5 %
103.53
103.30
103.31
0+311,15
103.40
0+302,40
103.45
0+299,90
19a
F+3
tervezett öntött aszfalt járda
0+284,05
103.36
0+283,65
aszfalt
föld
103.43
aszfalt
103.45
föld
aszfalt
0+264,10
0+270,10
103.42
Lőportár utca
0+261,05
103.38
0+249,85
17d
F+3
TERVEZÉSI HATÁR
0+246,35
103.45
tervezett öntött aszfalt járdaburkolat
0+231,70
103.38
0+224,90
17c
Fsz.
0+211,00
103.47
17b
Fsz.
0+205,00
103.58
0+199,90
0+192,80
103.37
aszfalt
17a
Fsz.
0+178,05
103.43
0+174,05
0+166,45
103.37
0+163,55
aszfalt
103.51
nagykő
103.71
103.48
aszfalt
Dévai utca
0+140,50
0+156,30
103.42
TERVEZÉSI HATÁR
13-15
0+144,65
103.37
0+124,95
0+121,45
103.48
0+110,10
103.42


0+099,80
0+099,95
0+100
0+100
0+087,45
103.52
0+084,40
103.48
11
F+5
0+074,80
0+074,95
0+068,55
103.41
0+069,25
103.44
103.47
103.34
103.34
nagykő
nagykő
aszfalt
F+5
4c
0+056,40
103.50
0+054,25
103.47
0+049,75
0+049,90
9
F+1
2,5 %
2,5 %
Fsz.
4b
aszfalt
aszfalt
0+029,95
103,53
0+029,65
103,55
0+028,95
103.36
0+029,30
103.33
0+024,70
0+024,85
~2,50
4,50
103.36
~7,00
103.63
103.55
103.33
~2,40
7
F+2
Fsz.
4a
~7,00
4,50
1,00
1,00
aszfalt
aszfalt
TERVEZÉSI HATÁR
0+007,00
TERVEZÉSI HATÁR
0+007,15
F+1
4
103.63
0 km
0 km
0+000,00
0+000,00
Bulcsú utca

Helyszínrajz

1 : 500