



Jelmagyarázat

- vizsgált tervezési terület
- közkert, közpark
- zöld tömbbelső



Budapest, XIII. ker. Újlipótváros
Gyalogos és zöldfelület-fejlesztési tanulmány
 (rakpart - Gogol u. - Váci út - Balzac u.)

| | |
|------------------------|--|
| rajtszám: 01 | rajzcím: A vizsgált terület lehatárolása a nagyobb zöldfelületekkel |
| M=1:3000 | tervezők: Bardóczy Sándor okl. tájépítésmérnök Fodor István okl. építőmérnök Ürmös Gábor okl. építőmérnök |
| 2016. május | megbízó: XIII. Kerületi Közszolgálató Zrt. |



Jelmagyarázat

- fővárosi tulajdon - fővárosi kezelés
- kerületi tulajdon - fővárosi kezelés
- kerületi tulajdon - kerületi kezelés



| | |
|---|---|
| Budapest, XIII. ker. Újlipótváros Gyalogos és zöldfelület-fejlesztési tanulmány (rakpart - Gogol u. - Váci út - Balzac u.) | |
| rajtszám: 02 | rajzcím: Közterületi tulajdonvizsgálat |
| M=1:3000 | tervezők: Bardóczy Sándor okl. tájépítésmérnök Fodor István okl. építésmérnök Ürmös Gábor okl. építésmérnök |
| 2016. május | megbízó: XIII. Kerületi Közszolgáltató Zrt. |



Jelmagyarázat

kétirányú útszakasz

egyirányúsított útszakasz



Budapest, XIII. ker. Újlipótváros
Gyalogos és zöldfelület-fejlesztési tanulmány
 (rakpart - Gogol u. - Váci út - Balzac u.)

| | |
|-------------|--|
| rajtszám: | rajzcím: |
| 03 | Forgalomtechnikai vizsgálat |
| M=1:3000 | tervezők: Bárdóczy Sándor okl. tájépítésmérnök Fodor István okl. építőmérnök Ürmös Gábor okl. építőmérnök |
| 2016. május | megbízó: XIII. Kerületi Közszolgáltató Zrt. |






Jelmagyarázat

- Közösségi közlekedés + személygépjármű forgalom
- Közösségi közlekedés + személygépjármű + kerékpáros nyom
- személygépjármű forgalom + kerékpársáv
- személygépjármű forgalom



| | |
|---|--|
| Budapest, XIII. ker. Újlipótváros Gyalogos és zöldfelület-fejlesztési tanulmány (rakpart - Gogol u. - Váci út - Balzac u.) | |
| rajtszám: 04 | rajtcím: Közlekedési módok szerinti közúthasználat |
| M=1:3000 | tervezők: Bardóczy Sándor okl. tájépítésmérnök Fodor István okl. építésmérnök Ürmös Gábor okl. építésmérnök |
| 2016. május | megbízó: XIII. Kerületi Közszolgáltató Zrt. |

Jelmagyarázat

-  meglévő útsorfa (635 db)
-  virágos kandelláberrel telepített járdaszakasz
-  dézsás kiültetések



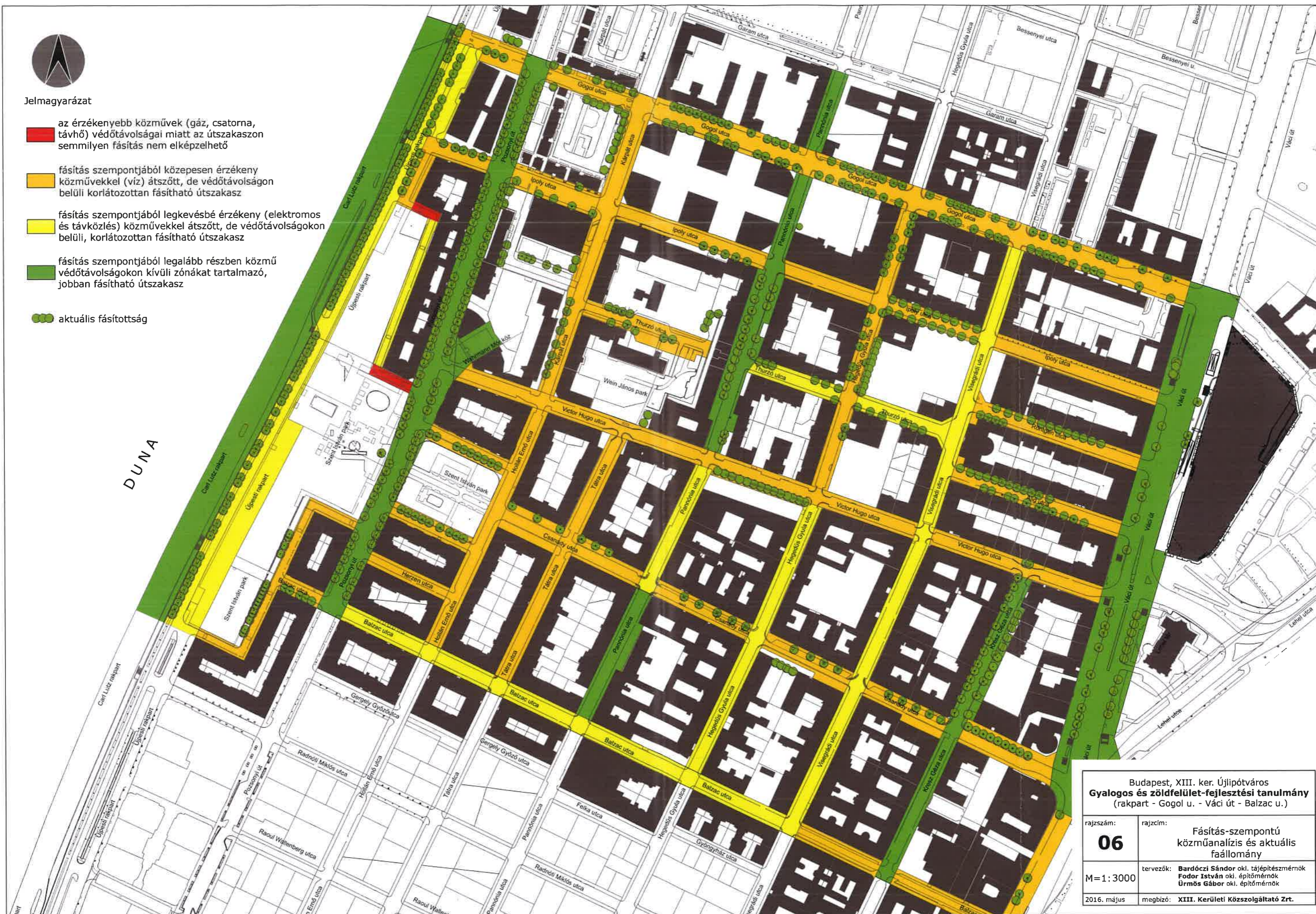
Budapest, XIII. ker. Újlipótváros
Gyalogos és zöldfelület-fejlesztési tanulmány
(rakpart - Gogol u. - Váci út - Balzac u.)

rajtszám: rajzcím:



Jelmagyarázat

- az érzékenyebb közművek (gáz, csatorna, távhő) védőtávolságai miatt az útszakaszon semmilyen fásítás nem elképzelhető
- fásítás szempontjából közepesen érzékeny közművekkel (víz) átszőtt, de védőtávolságon belüli korlátozottan fásítható útszakasz
- fásítás szempontjából legkevésbé érzékeny (elektromos és távközlés) közművekkel átszőtt, de védőtávolságokon belüli, korlátozottan fásítható útszakasz
- fásítás szempontjából legalább részben közmű védőtávolságokon kívüli zónákat tartalmazó, jobban fásítható útszakasz
- aktuális fásítottság

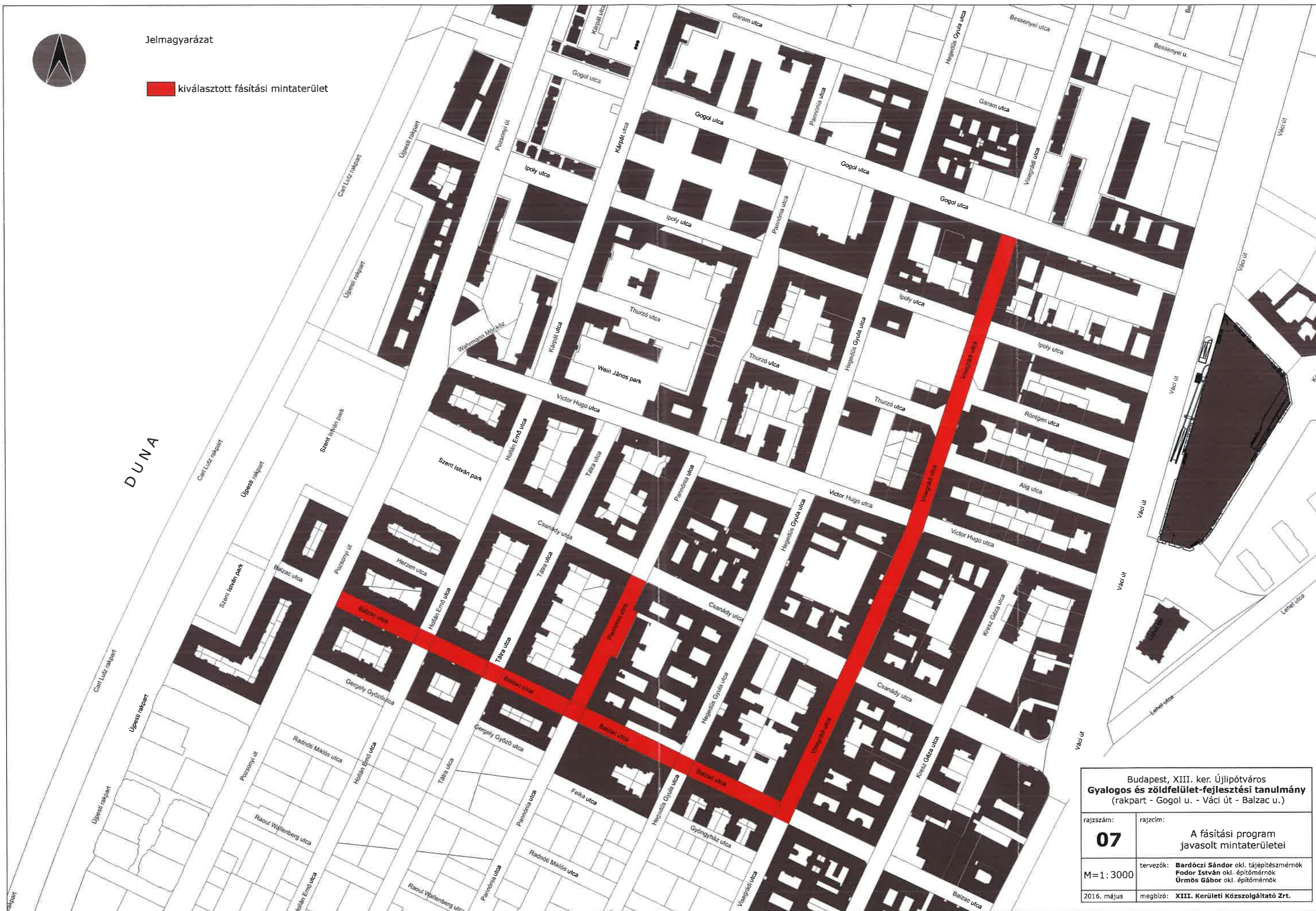


| | |
|---|--|
| Budapest, XIII. ker. Újlipótváros Gyalogos és zöldfelület-fejlesztési tanulmány (rakpart - Gogol u. - Váci út - Balzac u.) | |
| rajtszám: 06 | rajz cím: Fásítás-szempon- tú közműanalízis és aktuális faállomány |
| M=1:3000 | tervezők: Bardóczy Sándor okl. tájépítésszámőrök Fodor István okl. építőmérnök Ürmös Gábor okl. építőmérnök |
| 2016. május | megbízó: XIII. Kerületi Közszolgáltató Zrt. |



Jelmagyarázat

 kiválasztott fásítási mintaterület



Budapest, XIII. ker. Újlipótváros
Gyalogos és zöldfelület-fejlesztési tanulmány
 (rakpart - Gogol u. - Váci út - Balzac u.)

| | |
|-------------|--|
| rajtszám: | rajzcím: |
| 07 | A fásítási program javasolt mintaterületei |
| M=1:3000 | tervezők: Bardóczy Sándor okl. tájépítész-mérnök Fodor István okl. építész-mérnök Ürmös Gábor okl. építész-mérnök |
| 2016. május | megbízó: XIII. Kerületi Közszolgáltató Zrt. |