



## Szikszói Közös Önkormányzati Hivatal

### Jegyzője

3800 Szikszó, Kálvin tér 1.  
Tel: 46/596-444, Fax: 46/596-211  
e-mail: jegyzo@szikszo.hu

**Ügyiratszám:** Sz/1426-2/2020.  
**Ügyintéző:** Tózsér Gábor

**Tárgy:** Adatszolgáltatás

**Dr. Nagy Dávid részére**

**Tisztelt Cím!**

Hivatkozva a 2020. július 27-én érkezett, „közérdekű adatigénylés kérés a Szikszó, Malom tó feltöltésével kapcsolatban” tárgyú megkeresésére, mellékelten csatolva küldöm a rendelkezésemre álló dokumentumokat.

Szikszó, 2020. augusztus 5.

*Battáné dr. Tóth Zita*  
**Battáné dr. Tóth Zita**  
jegyző



Tárgy **M30 B szakasz alkalmatlan talaj  
elhelyezés Szikszó Önkormányzat  
területén**



Feladó RUBUS, Péter (SGHUN)  
<peter.rubus@colas.hu>  
Címzett Szikszó - Építésügy  
<epites@szikszo.hu>  
Másolat BARTÓK, Szabolcs (SGHUN)  
<szabolcs.bartok@colas.hu>,  
MOLNÁR, József (SGHUN)  
<jozsef.molnar@colas.hu>,  
MATICSEK, Árpád (SGHUN)  
<arpad.maticsek@colas.hu>  
Dátum 2019-04-23 09:54

- 
- alkalmatlan-átadás-átvétel-jkv\_20190319.docx(~16 KB)
- 

Tisztelt Címzett,

Plávenstki László alpolgármester Úrral, múlt hét folyamán helyszíni bejárást tartottunk. Bejárás során megtekintettük az érintett területet (Malom mögötti nádas terület), ahová nagy mennyiségű, M30 projektnél felmerülő felesleges földet be tudná fogadni az Önkormányzat.

Ahhoz, hogy az Önök tulajdonába lévő területre munkaterületről földet tudjunk elhelyezni, szükségünk van, a csatolt jegyzőkönyvet aláírva visszakapni Önöktől, továbbá szükségünk van a tulajdoni lapra, amin szerepel, hogy a terület Szikszó Önkormányzat tulajdona.

A elhelyezendő föld mennyiségét Geodétánk vizsgálja, várhatóan a hét végén a mennyiséget is be tudjuk írni a jegyzőkönyvbe.

Kérem jelezzenek vissza, hogy a csatolt jegyzőkönyvet jelen formába alá tudják-e írni.

**Üdvözlettel:**

**Rubus Péter**

*építésvezető / site manager*



**Colas Út Zrt.**

**Kelet-magyarországi Területi Igazgatóság**

H-2330 Dunaharaszti, Puskás Tivadar u. 6.

H-3300 Eger, Baktai út 0985 hrsz.

## ALKALMATLAN TALAJ ÁTADÁS - ÁTVÉTELI JEGYZŐKÖNYV

Felek:

Colas Út Zrt. (1113 Budapest, Bocskai út 73.) termelési főmérnöke - a továbbiakba Átadó;  
és

Szikszó Város Önkormányzata (3800 Szikszó, Kálvin tér 1., képviseli: Füzesséri József polgármester) - a továbbiakba Átvevő.

Az Átadó kinyilatkozza, hogy az „M30. autópálya Miskolc - Tornyosnémeti között II. rész: „B” építési szakasz (40+500 - 64+700 km - sz. között) építési munkálatai” c. projekt során feleslegben maradó, s a nyomvonalon ideiglenesen deponált alkalmatlan talajból (mely a hivatkozott projekt során, az „erdő” művelési ágban nyilvántartott ingatlanokról, a fakitermelést, bokor-, és cserjeirtást követően került letermelésre, s így gyökereket, tuskómaradványokat, lombos részeket is tartalmaz) a mai nap folyamán átad Átvevő részére továbbhasznosítás céljából, mindösszesen 21.600 m<sup>3</sup> mennyiséget.

Átadó kinyilatkozza, hogy a beruházási területről kiszállítani, s egyéb helyszínen felhasználni tervezett alkalmatlan talaj vonatkozásában, talajvédelmi járulék megfizetési kötelezettség nem áll fenn, mivel az, az Sz-004/m30-út-B-szakasz-humgzad-rev-2/2018. munkaszám alatt elkészített, s a Borsod - Abaúj - Zemplén Megyei Kormányhivatal Miskolci Járási Hivatal Élelmiszerlánc - biztonsági, Növény- és Talajvédelmi Főosztály Növény-, és Talajvédelmi Osztálya által BO-08/NT/01538-10/2018. ikt. szám. alatt jóváhagyott humuszgazdálkodási tervben, „talajvédelmi járulékkal nem terhelendő” tételsoron szerepeltetett mennyiség részét képezi.

Átvevő kinyilatkozza, hogy az „M30. autópálya Miskolc - Tornyosnémeti között II. rész: „B” építési szakasz (40+500 - 64+700 km - sz. között) építési munkálatai” c. projekt során feleslegben maradó, s a nyomvonalon ideiglenesen deponált alkalmatlan talajból (mely a hivatkozott projekt során, az „erdő” művelési ágban nyilvántartott ingatlanokról, a fakitermelést, bokor-, és cserjeirtást követően került letermelésre, s így gyökereket, tuskómaradványokat, lombos részeket is tartalmaz) a mai nap folyamán átvett Átadótól, továbbhasznosítás céljából, mindösszesen 21.600 m<sup>3</sup> mennyiséget.


Az Átvevő tudomásul veszi, hogy:

Amennyiben a részére átadott alkalmatlan talaj elhelyezése az ingatlan - nyilvántartás szerint mezőgazdasági művelési ágban nyilvántartott ingatlanokon történik, úgy az alkalmatlan talajt terítés előtt a szilárd szennyezőktől (gyökér-, és tuskómaradványoktól, egyéb fás szárú növényi részekről) mentesíteni szükséges, s az alkalmatlan talaj terítés vastagsága nem haladhatja meg a 25 cm-t, s az eredeti (az elhelyezési helyszínen fellelhető) humuszos termőréteggel együtt, a terítést követően maximálisan 100 cm vastagságot érhet el. A tervezett felhasználási helyszínen talajállapotának felmérése céljából laboratóriumi vizsgálatokat köteles lefolytatni az Átvevő, figyelemmel a 90/2008. (VII. 18.) FVM rendelet előírásaira! Az egyéb helyszínen elhelyezett alkalmatlan talaj mennyiségéről, felhasználásáról, elhelyezésének helyszínéről, valamint rendelkezésre állási szükségesség esetén, az elhelyezési helyszínen fellelhető eredeti humuszos termőréteg minőségi paramétereit igazoló laboratóriumi vizsgálati jegyzőkönyveiről, az Átvevő köteles külön - írásos - nyilvántartást vezetni, mely tekintetben 5 éves iratmegőrzési kötelezettség terheli.

Az Átvevő kinyilatkozza, hogy a hivatkozott joghelyben foglalt kötelmek esetleges nem teljesüléséből, be nem tartásából, megszegéséből eredeztethető következményekért teljes körűen szavatol, e tekintetben Átadóval szemben követeléssel, kárigénnyel nem él, ezen jogáról jelen jegyzőkönyv aláírásával egyidejűleg kifejezetten lemond.

Az Átadó kinyilatkozza, hogy az alkalmatlan talaj rakodását, szállítását saját költségén eszközli, s a szállításhoz szükséges valamennyi dokumentációt saját maga biztosítja, s az ezzel kapcsolatos nyilvántartás, saját maga vezeti.

A Felek az átadásra kerülő alkalmatlan talaj vételárát külön megállapodásban rögzítik.

Szikszó, 2019. május 16. **Colas Út Zrt.**  
Kérelm. magyarországi Területi Igazgatóság  
2330 Dunaharaszti, Puskás Tivadar u. 6.  
28.  
  
**Bartók Szabolcs**  
termelési főmérnök  
Colas Út Zrt. - Átadó



Szikszó Város Önkormányzata

Jelnyomó adata: Polgármesteri Hivatal

SZIKSZÓI KÖZSÉGI ÖNKÖZMŰTARTÁSI HIVATAL	
Dátum: 2019. 11. 26.	Állás: 2019. 11. 26.
Erdősz.: 52-2019/17152	Állás szám: Sz/2698-1/2019
Melléklet:	(db)
Ügyintéző:	Török G.



Eri: Kapos:

BORSOD-ABAÚJ-ZEMPLÉN MEGYEI  
KATASZTRÓFAVÉDELMI IGAZGATÓSÁG  
IGAZGATÓ-HELYETTESI SZERVEZET  
KATASZTRÓFAVÉDELMI HATÓSÁGI SZOLGÁLATÜgyszám: 35500/6271/2019. ált  
Ügyintéző: Boros Gabriella  
Telefon: 46/517-300Tárgy: Szikszó, Törökhalom utca végén  
található Malom-tó feltöltésével  
kapcsolatos bejelentés  
- értesítés- Sz/1937/2019.07.18/  
- dr. Ruff Károly T.  
Vaszi Erika - Károlyi F. utca  
panasz. beadvány.  
- Törökhalom  
utcai tó -  
Köszönet

46/46374

517-

## ÉRTESÍTÉS

Szikszó Törökhalom-utca végén található Malom-tó (Szikszó 191 hrsz.) földdel való feltöltése miatt bejelentés érkezett. A bejelentés szerint a Malom-tóba a Vadász-patakból szokott vízpótlás érkezni nagyvizek esetén, a Vadász-patak kiöntése miatt többször (legutóbb a pálinkafőzőnél) volt szükség homokzsákos védekezésre. A feltöltés növeli az árvízveszélyt, és a behordott föld sáros elöntést okozhat.

Az általános közigazgatási rendtartásról szóló 2016. évi CL. törvény (Ákr.) 104. § (3) bekezdésének megfelelően

## Értesítem,

hogy a bejelentés kivizsgálására az alábbi helyen és időben helyszíni szemlét tartok.

A helyszíni szemle időpontja: 2019. november 28. (csütörtök) 9:00 óra

A találkozás helye: Szikszó Polgármesteri Hivatal

Kérem, hogy a fentiekben meghatározott helyen és időben nyilatkozattételre jogosult képviselőjének részvételét, valamint az érintett ingatlanokra történő bejutást biztosítsa, és tegye lehetővé a vizsgálat tárgyát képező tevékenység és/vagy létesítmény akadálytalan megtekintését.

Tájékoztatom, hogy nyilatkozattételre jogosult képviselő képviseleti jogosultságát hatóságunk képviselői az Ákr. 14.§ (1) bek. szerint a meghatalmazott a képviseleti jogosultságát köteles igazolni, ezért az ehhez szükséges dokumentum(oka)t az érintettek magukkal hozni, és azt helyszínen az ellenőrzést végzők részére bemutatni szíveskedjenek.

Felhívom a figyelmet, hogy az Ákr. 69. § (2) bekezdése szerint a szemle megtartása során a szemle során a hatóság eljáró tagja jogosult különösen a szemlével érintett területre, építménybe és egyéb létesítménybe belépni, bármely iratot, tárgyat vagy munkafolyamatot megvizsgálni, felvilágosítást kérni, illetve mintát venni.

Tájékoztatom, hogy a helyszíni ellenőrzés lefolytatása és a jegyzőkönyv felvétele várhatóan 2 órát vesz igénybe, amely időtartam az eljárás menetétől függően módosulhat.

Cím: 3525 Miskolc, Dózsa Gy. út 15. : 3501 Miskolc Pf.: 18. Tel.:46/502-962

E-mail: borsod.vizugy@katved.gov.hu

Ügyfélfogadás és ügyintézői telefonos ügyfélfogadás:

3530 Miskolc, Mindszent tér 4. Tel: 46/517-300 Fax: 46/517-388

Hétfő, szerda 9:00-12:00, 14:00-16:00; Péntek 9:00-12:00



Kérem, az ellenőrzésre az érintettek hozzák magukkal mindazokat a dokumentumokat, iratokat, terveket, helyszínrajzokat és az esetleg rendelkezésre álló fényképfelvételeket (akár nyomtatott, akár digitális formában), amelyek érdemben felhasználhatók a bejelentésben foglaltak tisztázásához.

Felhívom a figyelmet, hogy az Ákr. 105. § (1) bekezdése alapján az ügyfél a hatóság erre irányuló felhívására köteles közölni az érdemi döntéshez szükséges adatokat. Az Ákr.

64. § (2) bekezdés szerint ha az ügyfél vagy képviselője más tudomása ellenére az ügy szempontjából jelentős adatot valótlanul állít vagy elhallgat, illetve ha adatszolgáltatási kötelezettségét nem teljesíti, eljárási bírsággal sújtható.

Tájékoztatom az érintetteket, hogy amennyiben az ellenőrzés kötelezettséget megállapító határozattal zárul, abban az esetben a környezetvédelmi és vízügyi hatósági eljárás során felmerülő egyéb eljárási költségekről szóló 72/2007. (IV. 17.) Korm. rendelet alapján a vízügyi hatóság a tényállás tisztázása során felmerült költségeket felszámítja.

Miskolc, 2019. elektronikus bélyegző szerint


**Lipták Attila tűzoltó dandártábornok**  
**tűzoltósági tanácsos**  
**megyei igazgató**  
**helyett és nevében**

**dr. Csapó Zoltán**  
**katasztrófavédelmi hatósági szolgálatvezető-helyettes**

**Kapják:**

1. Szikszó Városi Önkormányzat - 3800 Szikszó Kálvin tér 1. (elektronikus úton)
2. ÉMVÍZIG – 3530 Miskolc, Vörösmarty út 77. (elektronikus úton)
3. Vaszil Éva – 3800 Szikszó Kazinczy u. 4. (PSZ)
4. Iratokhoz

52/2698-2/2019.



BORSOD-ABAÚJ-ZEMPLÉN MEGYEI  
KATASZTRÓFAVÉDELMI IGAZGATÓSÁG  
IGAZGATÓ-HELYETTESI SZERVEZET  
KATASZTRÓFAVÉDELMI HATÓSÁGI SZOLGÁLAT

Ügyiratszám: 35500/6271-5/2019. ált.

**JEGYZŐKÖNYV**

**Készült:** Szikszó Városi Polgármesteri Hivatal hivatalai helyiségében 2019. év november hó 28. napon

**Tárgy:** Szikszó, Törökhalom utca végén található Malom-tó feltöltésével kapcsolatos bejelentés vizsgálata - helyszíni ellenőrzés

**Jelen vannak:**

**a Borsod-Abaúj-Zemplén Megyei Katasztrófavédelmi Igazgatóság részéről:**

Név: Boros Gabriella ügyintéző, jegyzőkönyvvezető BAZ MKI KHSZ

Név: dr. Szenci Attila ügyintéző, BAZ MKI KHSZ

**ahatósági szemlén részt vevő ügyfelek részéről:**

Név: Vasziy Éva

Eljárás jogi helyzete: bejelentő

Elérhetősége: 06307003557

Név: Sváb Antal Béla

Eljárás jogi helyzete: Önkormányzat képviselője

Elérhetősége: 46596450

Beosztás: polgármester

Név: Tözsér Gábor

Eljárás jogi helyzete: Önkormányzat képviselője

Elérhetősége: 46596451

Beosztás: műszaki ügyintéző

Név: Horváth Csaba

Eljárás jogi helyzete: vízfolyáskezelő képviselője

Elérhetősége: 46516600

Beosztás: ÉMVÍZIG vízrendezési referens

Név: Slyizs Péter

Eljárás jogi helyzete: vízfolyáskezelő képviselője

Elérhetősége:

Beosztás: ÉMVÍZIG területi felügyelő

Az eljárási cselekmény megkezdésének időpontja: 2019. év november hó 28-án 9 óra 15 perc

Az eljárási cselekmény befejezésének időpontja: 2019. év november hó 28-án 13óra 15 perc

.....  
Vasziy Éva

.....  
Önkormányzat

.....  
Önkormányzat

.....  
ÉMVÍZIG

.....  
ÉMVÍZIG

.....  
BAZ MKI

.....  
jegyzőkönyvvezető

A mai napon a tárgy szerinti célból az Igazgatóság képviselője megjelent a helyszínen. Az Igazgatóság a helyszíni ellenőrzés időpontjáról a jelenlévőket előzetesen írásban értesítette.

**A vízügyi hatóság képviselője a jelenlévőket az alábbiakról tájékoztatja:**

A Borsod-Abaúj-Zemplén Megyei Katasztrófavédelmi Igazgatóság képviselői a jelenlévő(ke)t ügyféli (a tanúi) jogai(k)ról és kötelezettségei(k)ről tájékoztatták, illetve figyelmeztették. Az ügyfél (tanú) a kapott tájékoztatást, figyelmeztetést tudomásul vette.

Az ellenőrzést végző jogosult az ellenőrzés eredményes ellátásához szükséges helyiségekbe (területre) való belépésre, továbbá az ellenőrzés tárgyával összefüggő iratok, nyilvántartások, bizonylatok megtekintésére, berendezések, munkafolyamatok, tevékenységek megfigyelésére.

Jelenlévők kötelesek az ellenőrzés során a tények megállapítása érdekében közreműködni. Joguk van az ellenőrzés tárgyával összefüggésben írásban, vagy szóban nyilatkozatot tenni, véleményt nyilvánítani, vagy a nyilatkozattételt megtagadni. A nyilatkozattétel megtagadása esetén az eljáró hatóság a rendelkezésre álló adatok alapján dönt.

Az általános közigazgatási rendtartásról szóló 2016. évi CL. törvény (Ákr.) 77. § értelmében az eljárás akadályozása, valamint a 64. § (2) bek. értelmében az ügy szempontjából jelentős valótlan tény állítása eljárási bírsággal sújtható. Az eljárási bírság legkisebb összege esetenként 5 000,-Ft, legmagasabb összege természetes személy esetén 500 000,-Ft, jogi személy vagy jogi személyiséggel nem rendelkező szervezet esetén 1 000 000,-Ft.

A jegyzőkönyv a polgári perrendtartásról szóló 2016. évi CXXX. törvény (Pp.) 323. §-a szerint közokiratnak minősül. A közokirat teljesen bizonyítja a benne foglalt intézkedést vagy határozatot, továbbá az okirattal tanúsított adatok és tények valóságát, úgyszintén az okiratban foglalt nyilatkozat megtételét, valamint annak idejét és módját. [Pp. 323.§ (3) bek.] A közokiratot az ellenkező bizonyításig valódinak kell tekinteni (Pp. 323. § (2) bek.).

A környezetvédelmi és vízügyi hatósági eljárás során felmerülő egyéb eljárási költségekről szóló 72/2007. (IV. 17.) Korm. rendelet alapján, amennyiben az eljárás kötelezettséget megállapító határozattal zárul, úgy a vízügyi hatóság a kötelezett részére eljárási költséget számít fel.

A hatóság képviselői felhívják továbbá az érintettek figyelmét arra, hogy a jegyzőkönyvben foglalt jogkövetkezményeket vonhatnak maguk után.

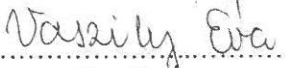
Az ellenőrzést végzők az ellenőrzés megkezdésekor tájékoztatták jelenlévőket arról, hogy hatósági ellenőrzést végeznek, egyidejűleg figyelmeztették jogaikra és kötelezéseikre.

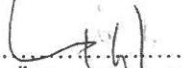
A jelenlévők nyilatkozattételi jogosultságát a vízügyi hatóság ellenőrzést végző munkatársa vizsgálta.

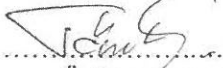
**A vízügyi hatóság képviselője a helyszíni ellenőrzés előzményeit az alábbiakban foglalja össze:**

Vaszil Éva Szikszó Kazinczy u. 4. szám alatti lakos bejelentést tett Szikszó Törökhalomutca végén található Malom-tó (Szikszó 191 hrsz.) földdel való feltöltése miatt. A bejelentés szerint a Malom-tóba a Vadász-patakából szokott vízpótlás érkezni nagyvizek esetén, a Vadász-patak kiöntése miatt többször (legutóbb a pálinkafőzőnél) volt szükség homokzsákos védekezésre. A feltöltés növeli az árvízveszélyt, és a behordott föld sáros elöntést okozhat.

Bejelentéséhez csatoltan megküldte a Kecskés Tamás, valamint az Arany J., Ali bég utcai lakosoknak (összesen 50 db aláírással ellátott) általa is aláírt, a Polgármester úrnak és a képviselő testületnek címzett kérését és bejelentését, amelyben árvízvédelmet kérnek, jelzik,

  
.....  
Vaszil Éva


  
.....  
Önkormányzat

  
.....  
Önkormányzat

  
.....  
ÉMVÍZIG

  
.....  
ÉMVÍZIG

  
.....  
BAZ MKI

  
.....  
jegyzőkönyvvezető

hogy a Malom-tóba, ami ártékként funkcionál, teherautókkal hordják a földet. Többször volt itt árvíz 2010-ben a katasztrófavédelem hozta ki az ott élőket, 2019. június 24-én is zsákoltak a pálinkafőzőnél, ezért nem értik, hogy lehet az árterületet feltölteni, sárlavinától félnék. A Vadász-patak melletti beton gát részben készült el, a Malom-tó egy részénél abbamaradt, a vámosi hegyről is idefolyik a víz a tó medrébe, az kérdéses, hová és hogyan tud elfolyni.

A vízügyi hatóság a tényállás tisztázása érdekében helyszíni szemlét tűzött ki.

**A cselekmény lefolytatása során a tényállás tisztázásával összefüggő közösen tett ténymegállapítások, nyilatkozatok:**

A bejelentéssel kapcsolatban a helyszínen megtekintettük a tavat, a Vadász-patak medrét, valamint a közút felé a kapcsolódó csapadékvíz elvezető rendszer állapotát.

A tónak nyilvántartásunkban vízjogi engedélyét nem találtuk, jelenleg a medre teljes méretében a környező terepszint vonaláig egynemű fekete földdelfeltöltött, amely a 12. számú ingatlan 14. szám felé eső szélén meghagyott árokszerű rész talpára állva kb. 1,7-2 m magas. A feltöltés a 14. szám kertjébe is kinyúlik. A 12. számú ingatlan 14. szám felé eső szélén a tó partvonala mentén egy olyan sávban hagyták ki a feltöltést, amely egy 1,7 m körüli mélységű, vápaszerű, 1:1-nél valamivel meredekebb rézsűhajlású árkot eredményezett, amely elvileg a Vadász-patakig kifutott, ahol csatlakozna a patakka párhuzamos rövid árokszakaszba, amelyből két csappantyúval köt be az árok a patakba. A csappantyúk vízoldali kifolyása látható, a település felőli befolyási oldala nem látható.

A bekötő árok alsó, tó menti vápás szakaszának kb. 30 m-e további, más típusú földdel púpozva fel van töltve, így a kifolyás lezárt a patak felé.

A vápás árok a Törökhalom utca 12. számnál keresztezi az utcát majd a szemközti ingatlanon minimálszelvényű burkolt árokban folytatódik, amely DNy felé a közútig tart, a közút feletti külterületekről is kap vizet.

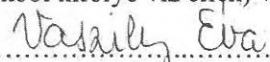
A csappantyús bevezetéshez a Törökhalom utca város felőli végénél is van egy nagy szelvényű bejövő csapadékvíz elvezető árok, amely szintén ide hozza a csapadékvizet.

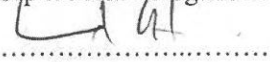
A Vadász-patak medre a belterületi helyrajzi számmal rendelkező szakaszon burkolt, Q2%-ra kiépített, a balparti mellékág befolyása fölött egy kb. 30 m-es szakaszon kisebb szelvényű burkolt, fölötté földmedrű a Q10%-os vízhozam elvezetésére épült ki. A belterület védelmére a tó mellett, és az utolsó épület vonaláig (malom) a belterület felé eső jobbratonparapetfal épült, a rendezett meder 5221-5/2012. számon vízjogi üzemeltetési engedélyt kapott. A kiépítés a belterület határától kb. 80 m-rel tovább épült ki, a fal a végén függőlegesen végződik, mellette és tovább folyásirányban felfelé kb. a fal magasságáig érő földkapucok láthatóak. A parapetfal a belterületi szakaszon is több szakaszban épült ki, függőleges lezárással, a parapetfalak magassága és a depónia illetve terepszint magassága között jelentős (helyenként 1 m) magasságkülönbség van.

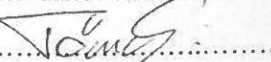
A bejelentő tájékoztatása alapján a tipikus vízkilépési pont a patakból a parapetfallal ellátott szakasztól folyásirányban felfelé kb. 200-250 m-re a pálinkafőző térségében van.

A bejelentésben leírt problémát elsődlegesen a Vadász-patak külterületi szakaszán kilépő és a belterületre befolyó víz okozza, valamint a feltöltés a meglévő csapadékvíz elvezető árok befogadóba vezetését elzárta.

Az önkormányzat feladata a belterületi védelme, a külterületi víz, elöntés elleni védelem biztosítása (a patakból kifolyó víz ellen) valamint a csapadékvíz befogadóba vezetésének biztosítása.

  
.....  
Vaszi Erika


  
.....  
Önkormányzat

  
.....  
Önkormányzat

  
.....  
ÉMVÍZIG

  
.....  
ÉMVÍZIG

  
.....  
BAZ MKI

  
.....  
jegyzőkönyvvezető



Ügyiratszám: 35500/6271-5/2019. ált.

A vízügyi igazgatóság részéről szükséges a meder megfelelő, engedély szerinti kiépítettségének visszaellenőrzése, az esetleges magassághiány, magassági egyenetlenség megszüntetéséhez szükséges fenntartási munkák elvégzése, valamint felhívjuk, hogy az önkormányzatnak a védekezési, vízkár-megelőzési feladatok ellátásában műszaki segítséget nyújtson, vele a kérésére együttműködjön.

A bejelentő nyilatkozata:

A fentiekkel egyetértek, kérem az önkormányzatot hogy minél hamarabb tegye meg a szükséges intézkedéseket, és kérje a szakemberek segítségét. Szeretném újra kijelenteni, hogy az előző polgármester, Füzeséri József engedélyével történt meg a földfeltöltés, és kérem a polgármester urat hogy az engedélyezettségét vizsgálja ki.

Az Önkormányzat képviselőjének nyilatkozata:

A csapadékvíz befogadóba való átvezetéséhez az árokból az átfolyást gátló föld eltávolítását 90 napon belül elvégezzük. A belterület védelme érdekében a vízügygel együttműködve, szaktervező szükséges bevonásával a megoldást megkeressük, addig is az árvízvédelem kérdését kiemelten kezeljük, nagyvív esetén a szükséges operatív védekezési munkálatokat (pl. homokzsákolás) elvégezzük.

Az ÉMVÍZIG képviselőjének nyilatkozata:

Az üzemeltetési engedély szerint üzemel a patak, a parapetfal fölötti és az autópálya alatti jobbparti depónia korona magassági szintjeit geodéziailag fel fogjuk mérni 60 napon belül. A parapetfal legalább 1 m magasán épült ki mindenhol, ott is ahol a mértékadó vízszint ezt a magasságot nem indokolta, a meder a belterületi szakaszon és a külterületi kiépítéssel érintett szakaszon a mértékadó vízszint magasságát mindenhol eléri.

A hatóság felhívja az érintetteket, hogy a vállalt illetve előírt munkák elvégzéséről írásban, fotódokumentációval ellátva tájékoztassa a hatóságot.

Atárgyi közérdekű bejelentés, valamint a helyszínen tapasztaltak alapján az általános közigazgatási rendtartásról szóló 2016. évi CL. törvény (Ákr.) 104. § (1) bek.a) alapján jelen jegyzőkönyvben hivatalból eljárást indítottam.

Az ügygel kapcsolatosan az Ákr. 104. § (3) (4) bek. alapján az alábbi tájékoztatást adom:

Az ügy tárgya: Szikszó, Törökhalom utca végén található Malom-tó feltöltésével kapcsolatos bejelentés vizsgálata

Az ügy iktatási száma: 35500/ 10961/ 2019. ált.

Az ügyintéző neve: dr. Szenci Attila

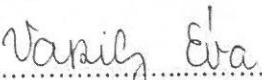
Az ügyintéző hivatali elérhetősége: szenci.attila@katved.gov.hu


Az eljárás megindításának napja: 2019. november 28-án.


Az adott ügyfajtára irányadó ügyintézési határidő: 60 nap


Az ügyintézési határidőbe nem számít be


a) az eljárás felfüggesztésének, időtartama.

  
.....  
Vaszily Éva


  
.....  
ÉMVÍZIG

  
.....  
Önkormányzat

  
.....  
ÉMVÍZIG

  
.....  
Önkormányzat

  
.....  
BAZ MKI

  
.....  
jegyzőkönyvvezető

Ügyiratszám: 35500/6271-5/2019. ált.

Az eljárás bármely szakaszában és annak befejezését követően is betekinhet az eljárás során keletkezett iratba hatóságunkon ügyfélfogadási időben személyesen, illetve meghatalmazott képviselője útján. Az iratbetekintés során másolatot, kivonatot készíthet vagy – kormányrendeletben meghatározott költségtérítés ellenében – másolatot kérhet, amelyet a hatóság kérelemre hitelesít.

Nem lehet betekinteni a döntés tervezetébe. Nem ismerhető meg az olyan irat vagy az irat olyan része, amelyből következtetés vonható le valamely védett adatra vagy olyan személyes adatra, amely megismerésének törvényben meghatározott feltételei nem állnak fenn, kivéve, ha az adat – ide nem értve a minősített adatot – megismerésének hiánya megakadályozná az iratbetekintésre jogosultat a törvényben biztosított jogai gyakorlásában.

**Felhívom a figyelmet**, hogy az eljárás során bármikor nyilatkozatot, észrevételt tehet.

A vízügyi hatósági eljárás során a kérelem, a hiánypótlás, és az ügyfél által tett nyilatkozat csak írásban terjeszthető elő.

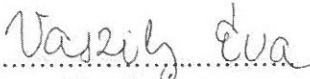

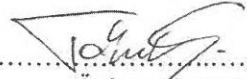



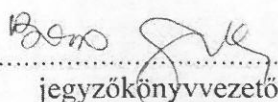
A hatóság képviselői felhívják a jelenlévők figyelmét, hogy a jegyzőkönyvben foglaltak jogkövetkezményeket vonhatnak maguk után.

A jelenlévőknek a hatósági ellenőrzés módja ellen kifogása nincs. A jelenlévők mást előadni nem kívánnak. Jelenlévők a jegyzőkönyvet elolvasás és értelmezés után, mint a helyszíni ellenőrzésen megállapítottak valósághű rögzítését aláírásukkal hitelesítik.

Ez a jegyzőkönyv 5 oldal terjedelmű. A jegyzőkönyv 4 példányban készült.

A jegyzőkönyv egy-egy példányát jelenlévők – természetes személyek esetében saját részükre, a helyszíni ellenőrzésen megjelent szervezetek képviselői esetében az általuk képviselt szervezet részére – átvették.

Az eljárási cselekmény során digitális technológiával fényképfelvétel készült.

 ..... Vaszily Éva	 ..... Önkormányzat	 ..... Önkormányzat
 ..... EMVÍZIG	 ..... EMVÍZIG	 ..... BAZ MKI
	 ..... jegyzőkönyvvezető	