
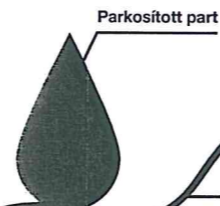


# TÓ ÉS KÖRNYEZETE METSZET




Parkosított part



Parkosított part

Esővíz elvezető csatorna

A pavilont övező megemelt terület



Pavilon védő kavicságy

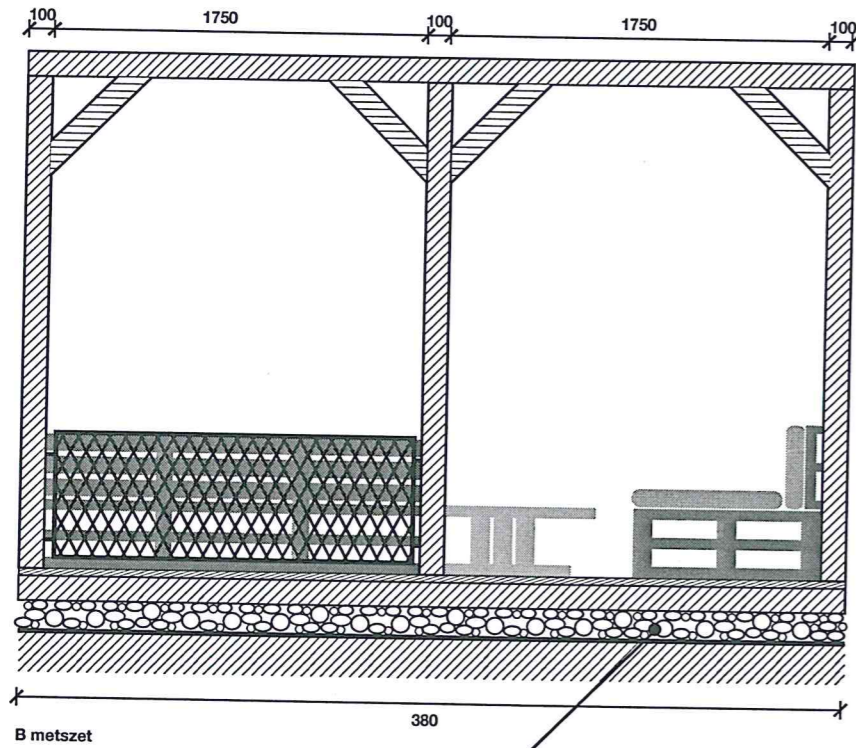
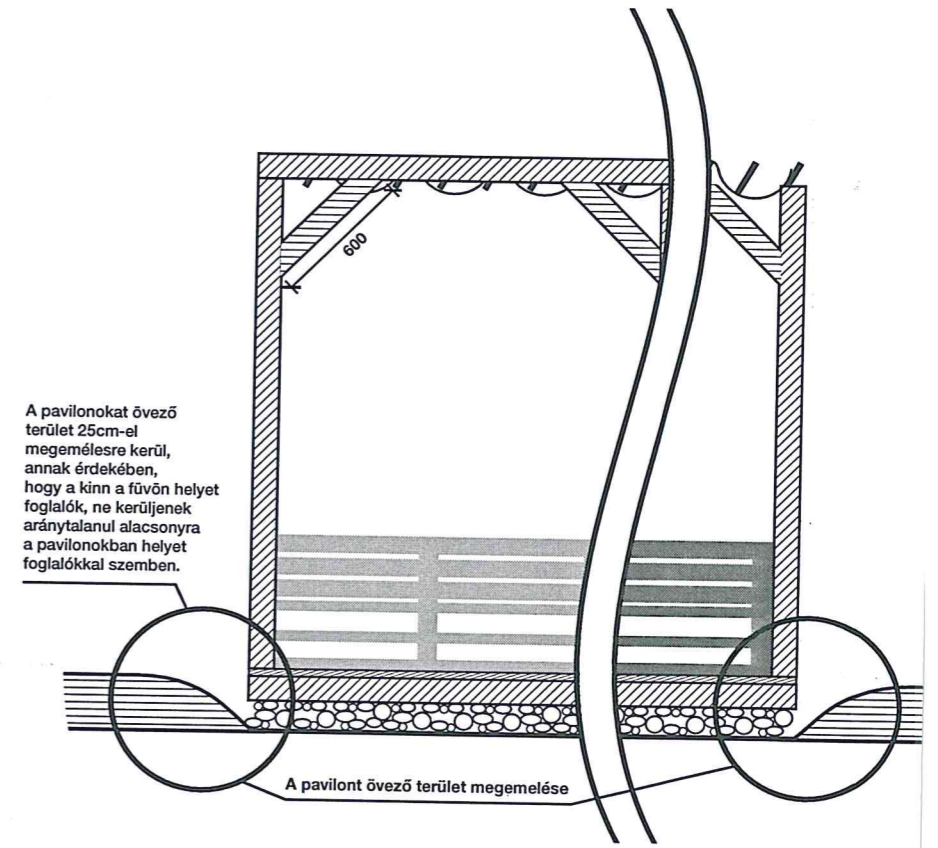
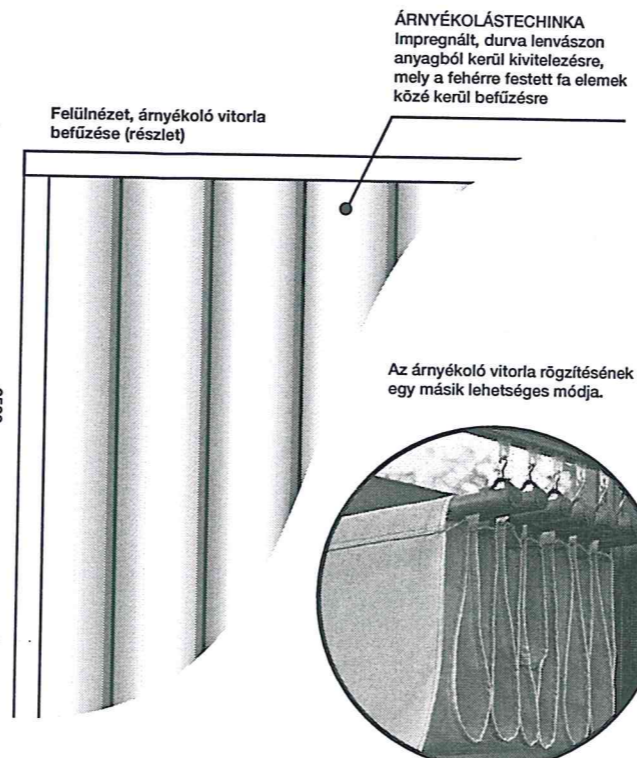
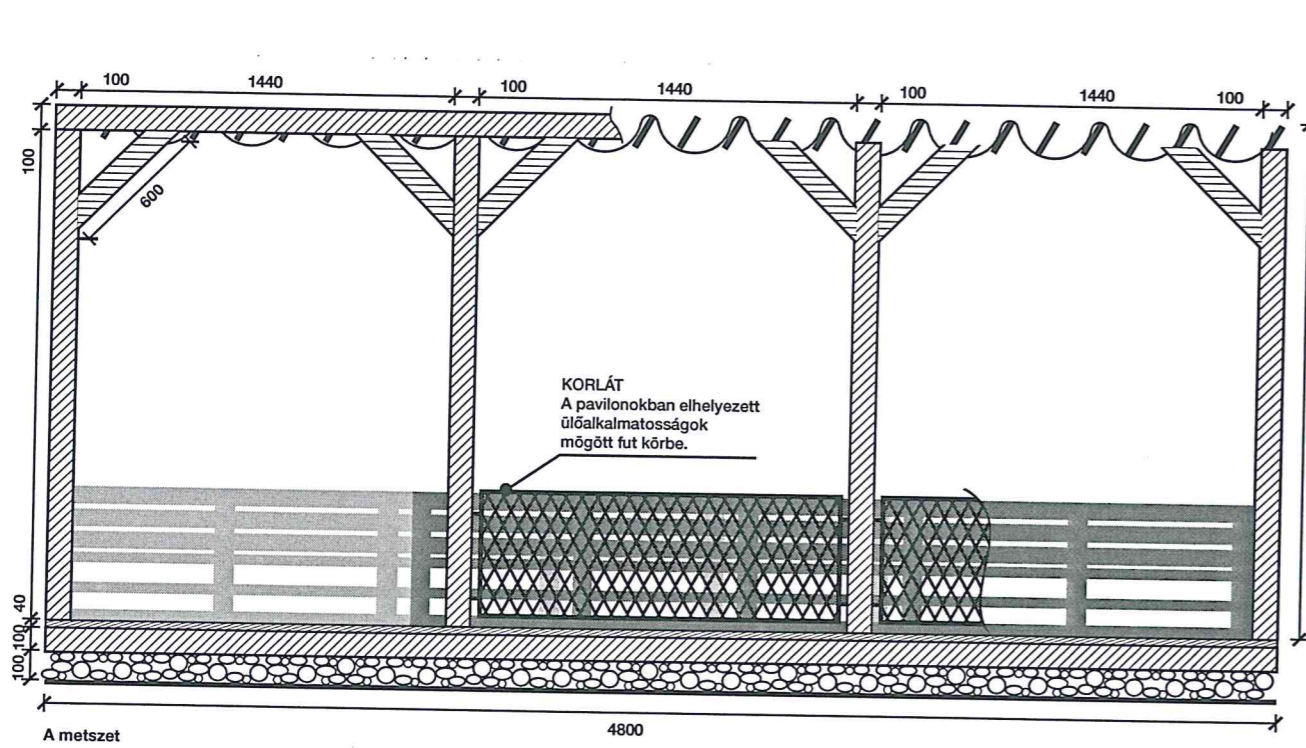
Panoráma tó

PANORÁMA TÓ: Alapterülete 900m<sup>2</sup>, mélysége (egyezettetés alatt), mely a jelenleg is jelenlévő felszínközeli rétegvízből táplálkozik. A rendszer környezettől való teljes elzárásáról a tó alá helyezett többrétegű komplex fóliarendszer, valamint egy kettős zsiliprendszer gondoskodik. A vízminőségért a 24 órán keresztül üzemelő digitális vízminőség figyelő rendszer felel. A rendszer részét képezi egy mintegy 50 szenzor melyek a tó több részéről gyűjtenek adatokat.

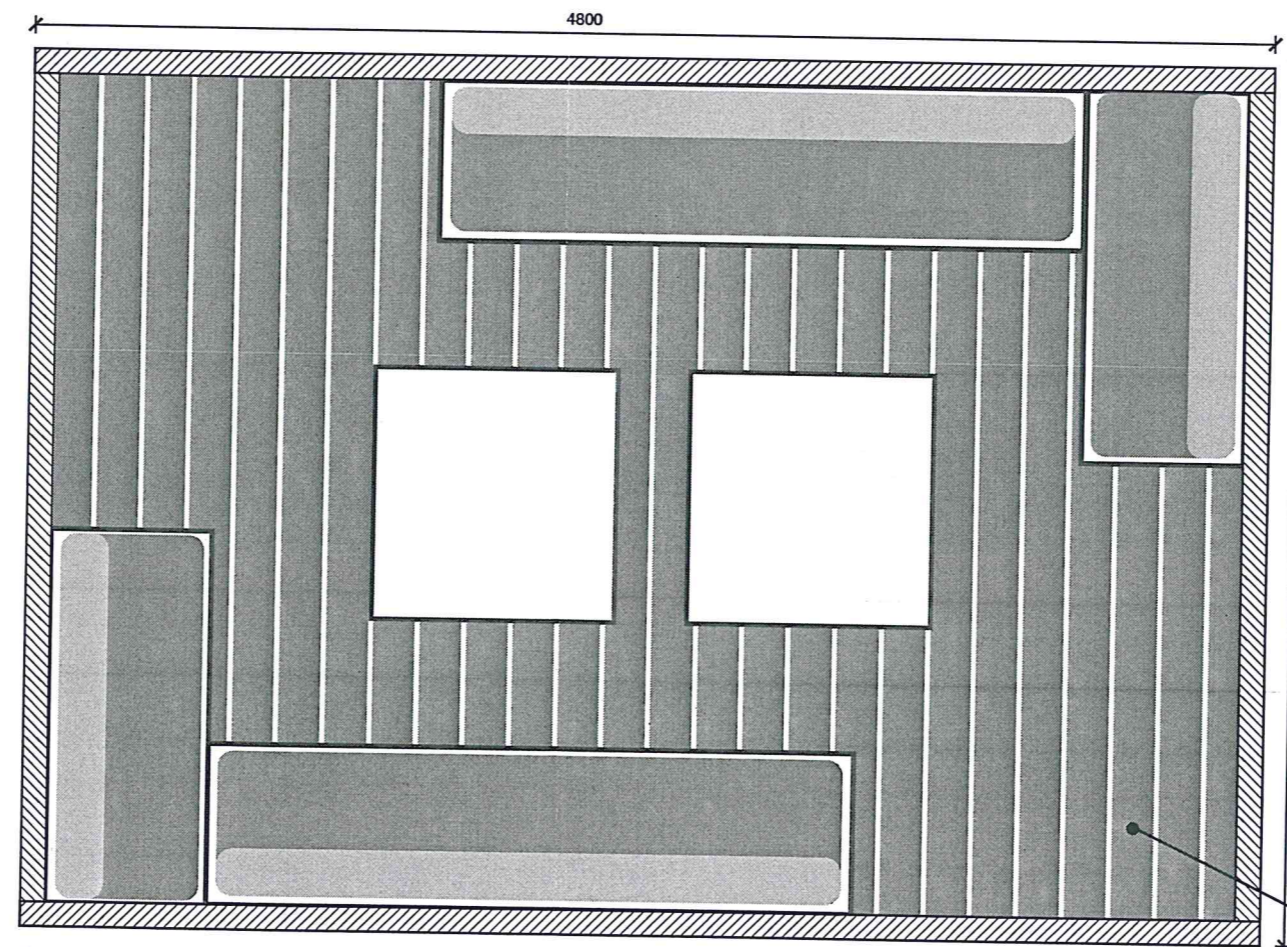
Mivel a bérelni kívánt földterület „Ivóvízvédelmi terület II.” besorolású ezért a tó létesítéséhez előzetes környezetterhelési vizsgálatok elvégzése szükséges (6 hónap). A tervezett beruházás mintegy 50 millió forintos, önerős befektetéssel valósul meg.

# PAVILON VÁZLATTERV

## ÖNHORDÓ SZERKEZETTEL



**KAVICSÁGY**  
A pavilonok alatti nedves talajt kavicságy zárja el a pavilonok aljától.



**TÁJLÁS (É-ÉNY)**  
A pavilonok a vár felé fordítva kerülnek elhelyezésre, így a zsámolyok egy részéről a vár panorámájában, míg a szemben ülők, a bükk mélyzöld vonulatában gyönyörködhetnek.

**BÚTORZAT**  
A pavilonokba fehérre színezett ülőzsámolyok kerülnek elhelyezésre melyeken levendula színű párnák szolgálgják a vendégek fokozott komfortérzetét.

A zsámolyok között két egyenként 60x60x70cm-es asztal kerül elhelyezésre.



**PADLÓZAT**  
Hajópadló jellegű, keményfa padló impregnált, több rétegben felületkezelt keményfából.

**KÖZLEKEDŐ**  
A pavilonok két átellenes sarka nyitott.