



PEST MEGYEI
KORMÁNYHIVATAL
ÉRDI JÁRÁSI HIVATALA

Ügyiratszám: PE-06/ÉKTF00255-4/2019.	Tárgy: Védett természeti területen kaszálás engedélyezése
Ügyintéző:	Hiv. szám: -----
Telefon: (06-1) 478-4400	Melléklet: 3 db színes térkép

HATÁROZAT

A Normafa Park Fenntartó és Üzemeltető Intézmény (1126 Budapest; Böszörményi út 20.; környezetvédelmi ügyfél jel: 103681391; a továbbiakban: Kérelmező) részére a Budapest XII. kerület 9138/7, 9138/8, 9140/6, 9140/10, 9140/12, 9150/4, 9151/5, 9154/2, 9269/35, 10496/23, 10497/6, 10500/3, 10503/10, 10503/19 hrsz. alatti, valamint a 10496/19 hrsz.-ú ingatlan utódingatlanán található gyepterületek tervezett kaszálást 2024. december 31. napjáig

e n g e d é l y e z e m .

I.

A TEVÉKENYSÉG FOLYTATÁSÁNAK TERMÉSZETVÉDELMI FELTÉTELEI

1. A kaszálás nem veszélyeztetheti vagy károsíthatja a védett természeti területet és a természeti értékeket.
2. A tevékenység nem veszélyeztetheti vagy károsíthatja az európai közösségi jelentőségű természetvédelmi rendeltetésű területeket (a továbbiakban: Natura 2000 terület), az ott található közösségi jelentőségű és kiemelt közösségi jelentőségű fajokat, illetve élőhely típusokat.
3. A Budapest XII. kerület 1049716 „a” alrészlet területén az alábbi koordináta párok által meghatározott vonaltól délkeletre eső részen lehet kaszálást végezni:

pont	EOVX	EOVY
1	643760	239990
2	643809	240015

4. A kaszálás a határozat mellékletét képező 3 db térképen megjelölt területeken, az ott feltüntetett színek szerint az alábbi renddel végezhető:

kaszálási kód	kaszálási rend
1	időkorlát nélkül évente többször, géppel kaszálható, lehetőség szerint minimum 10 cm-es tarlómagasság
2	évente 1-3x, géppel kaszálható – 1. kaszálás június 15-e után, 2. szeptember 15-e után, lehetőség szerint minimum 10cm-es tarlómagasság
3	évente 1x, géppel kaszálható - október 1-je után (vagy az adott évben egyeztetve szeptember 15-e után) az 50-100%-a, minimum 10cm-es tarlómagasság; kézben tartott géppel előzetesen egyeztetett helyeken foltszerű kaszálás lehetséges május 1. -június 30. között, lehetőség szerint minimum 15 cm-es tarlómagassággal
4	1-5 évente 1x előzetesen egyeztetett módon (kézi, vagy gépi kaszálás) kaszálható az 50-100 %-a október 1-je után (vagy az adott évben egyeztetve szeptember 15-e után), lehetőség szerint minimum 15 cm-es tarlómagasság
5	a gyepterületeken található erdő- vagy cserjefolt, ahol nincs kaszálás

5. A Kérelmező köteles a 3. és 4. számú kóddal jelzett kaszálást annak tervezett megkezdése előtt legalább 5 nappal írásban bejelenteni a Duna-Ipoly Nemzeti Park Igazgatóság (a továbbiakban: Igazgatóság) részére. A meghatározott időponttól korábbi munkavégzés csak az Igazgatóság egyetértésével lehetséges.
6. A gyepterületeken lévő cserjék vagy cserjefoltok kivágását az Igazgatósággal minden esetben előzetesen egyeztetni szükséges.
7. A gyepterületeken található, agresszíven terjeszkedő (pl.: *Solidago* spp., stb.) növényfajok foltjai, valamint levágott cserjések területe az Igazgatóság képviselőjével előzetesen egyeztetett módon évente többször kaszálható.
8. Felázott talajon a gépi munka végzése nem megengedett.
9. Az élőlények általános védelme érdekében azok menekülésének sikerességét biztosítandó, a kaszálást végző traktor sebessége maximum 10 km/h lehet.
10. A kaszálást az ott élő állatok zárványterületre szorítása nélkül (belülről kifelé haladva) kell elvégezni.
11. A kaszálás során 5-8 cm lánchézagú láncfüggönyös vadriasztó használata kötelező.
12. Szársértős kasza használata tilos.
13. Napnyugtától napkeltéig a gépi munkavégzés tilos.
14. A védett természeti terület állapotát veszélyeztető műszaki javítások (pl. olajcsere, hidraulika csőcsere stb.) a védett természeti területen nem végezhetőek.
15. Gyepterületen a kaszálék tárolása a kaszálást követő 3 héten túl nem megengedett.
16. Amennyiben a kaszálni kívánt területen fokozottan védett madárfaj egyedének fészket észleli a Kérelmező, vagy az Igazgatóság természetvédelmi őre, akkor arról közös jegyzőkönyvet kell felvenni és a jegyzőkönyvben rögzített területnagyságot a kaszálásból ki kell hagyni.
17. Tilos a terület vegyszerezése, műtrágyázás, növényvédő szerek, gyomirtó szerek felhasználása nem engedélyezett.
18. A terület égetése, illetve a tűzgyújtás tilos.
19. Amennyiben a kaszálást nem a Kérelmező végzi, abban az esetben a vonatkozó előírásokról a kaszálást végző személyeket szóban tájékoztatni kell.

II. JOGKÖVETKEZMÉNYEK

1. A természet védelméről szóló 1996. évi LIII. törvény (a továbbiakban: Tvt.) 80. § (1) bekezdésének e) pontja alapján, aki tevékenységével vagy mulasztásával a természetvédelmi hatóság engedélyéhez, hozzájárulásához kötött tevékenységet engedély, hozzájárulás nélkül vagy attól eltérően végez természetvédelmi bírságot köteles fizetni.
2. A Tvt. 78. §-ának (1) bekezdése szerint a természetvédelmi hatóság korlátozhatja, felfüggesztheti vagy megtilthatja a védett természeti értéket és területet károsító vagy súlyosan veszélyeztető tevékenységeket. A határozat – a védett természeti érték, terület közvetlen vagy súlyos sérelme, illetve veszélyeztetése esetében – fellebbezésre tekintet nélkül végrehajthatóvá nyilvánítható.
3. Felhívom a figyelmet arra, hogy ha a jelen döntésben foglalt előírásoknak nem tesz eleget a Kérelmező, akkor az általános közigazgatási rendtartásról szóló 2016. évi CL. törvény (a továbbiakban: Ákr.) 131.-133. §-ai alapján, az Ákr. 77. §-ában foglalt eljárási bírság szabható ki.

III. EGYÉB

1. Ez az engedély 2024. december 31. napjáig hatályos.
2. Ez az engedély a szükséges egyéb hatósági, szakhatósági, tulajdonosi, vagy kezelői, stb. engedélyek beszerzése alól nem mentesít.



Egyidejűleg megállapítom, hogy ennek az eljárásnak 5000 Ft az illetéke, amely megfizetésének kötelezettsége alól a Kérelmező mentesül.

Ez ellen a döntés ellen a Pest Megyei Kormányhivatal Környezetvédelmi és Természetvédelmi Főosztályához, mint országos természetvédelmi hatósághoz címzett, de a Pest Megyei Kormányhivatal Érdi Járási Hivatala Környezetvédelmi és Természetvédelmi Főosztályához (a továbbiakban: Járási Hivatal), mint területi természetvédelmi hatósághoz

- elektronikus úton,
- elektronikus ügyintézésre nem kötelezett személyek esetében írásban és két példányban benyújtott fellebbezéssel élhet, a közléstől számított 15 napon belül. A fellebbezést indokolni kell.

A teljes személyes illetékmentességben nem részesülőknek 10 000 Ft a fellebbezési eljárás illetéke, amelyet készpénzátutalási megbízással (csekk) vagy átutalással kell megfizetni, a Magyar Államkincstárnál vezetett, 10032000-01012107-00000000 számú, „Eljárási illetékbevételei számla” nevű számlára. Az átutalás közlemény rovatában az ügyfél nevét, lakcímét vagy székhelyét és ennek az ügyiratnak az ügyiratszámát fel kell tüntetni. A jogorvoslati kérelemhez mellékelni kell a jogorvoslati eljárási illeték megfizetését igazoló bizonylatot vagy annak másolatát.

INDOKOLÁS

A Kérelmező a kérelemben részletezettek szerint a Budapest XII. kerület 9138/7, 9138/8, 9140/6, 9140/10, 9140/12, 9150/4, 9151/5, 9154/2, 9269/35, 10496/23, 10497/6, 10500/3, 10503/10, 10503/19 hrsz. alatti ingatlanok gyepeinek, valamint a 10496/25 hrsz.-ú ingatlanon található gyepek kaszálásának engedélyezését kérte. A Járási Hivatal rendelkezésére álló adatok szerint 10496/25 hrsz.-ú ingatlan az ingatlan-nyilvántartásban nem létezik. A kérelem mellékletei alapján a kérelmezett terület a 10496/19 hrsz.-ú ingatlan utódingatlana.

A kérelem szerint a kaszálás célja a Normafa Park területén található gyepék ápolása, biodiverzitás fenntartása, a rétek határának megtartása, a cserjésedés megállítása, visszaszorítása.

A kérelem szerint a Kérelmező a kaszáláshoz az alábbi gépeket használja:

- STIHL FS-410 motoros fűkasza,
- STIHL FS-560 motoros fűkasza,
- AGT-850 traktor mulcsozó, alternáló kasza, rendsodró adapterekkel,
- John Deere Z997R nulla fordulósugarú fűnyíró.

A rövid kaszálékot apróra mulcsozva a területen hagyja, a hosszú kaszálékot az időjárás függvényében összegyűjti.

A kaszálást 06 és 16 óra között végzi.

A kaszálás rendjét az Igazgatósággal egyeztette, az egyeztetésről szóló jegyzőkönyvet és annak mellékletét képező térképeket a kérelméhez csatolta a Kérelmező.

Az ügy vizsgálata során megállapítottam, hogy a kaszálás az alábbiakat érinti:

- *A Budai Tájvédelmi Körzet védettségének fenntartásáról* szóló 125/2007. (XII. 27.) KvVM rendelet alapján, országos jelentőségű védett természeti terület.
- *Az európai közösségi jelentőségű természetvédelmi rendeltetésű területekről* szóló 275/2004. (X. 8.) Korm. rendelet [a továbbiakban: 275/2004. (X. 8.) Korm. rendelet] és *az európai közösségi jelentőségű természetvédelmi rendeltetésű területekkel érintett földrészelekről* szóló 14/2010. (V. 11.) KvVM rendelettel kihirdetett, Natura 2000 hálózathoz tartozó, HUDI20009 jelű, Budai-hegység nevű, jóváhagyott kiemelt jelentőségű, természetmegőrzési terület.

A Tvt. 38. § (1) bekezdésének b) pontja szerint:

*„38. § (1) Védett természeti területen a természetvédelmi hatóság engedélye szükséges különösen:
b) a gyp feltöréséhez, felújításához, felülvetéséhez, öntözéséhez, legeltetéshez, kaszáláshoz.”*

A kérelemhez csatolt jegyzőkönyvben az Igazgatóság az alábbi megállapításokat és természetvédelmi kezelői nyilatkozatot tette:

„Előzetesen és a tárgyaláson egyeztetett adatok alapján az alábbiak kerültek megállapításra:

A tervezett kaszálás – a Budapest XII. kerület 9138/7, 9138/8, 9140/6 „b” alrészlete, 9140/10, 9140/12, 9150/4, 9151/5, 9154/2, 9269/35, 10496/23, 10496/25 „d” alrészlete, 10497/6 „a, b, c, d, f, g, h” alrészletei, 10500/3 „b” alrészlete, 10503/10, 10503/19 „b” alrészlete, 10505/2, 10522 hrsz.-ú ingatlanok, vagy ingatlanrészek révén – érinti a Budai Tájvédelmi Körzet részeként országosan védett területeket (a Budai Tájvédelmi Körzet védettségének fenntartásáról szóló 125/2007. (XII. 27.) KvVM rendelet alapján), amelyek a HUDI 20009 jelű Budai-hegység elnevezésű kiemelt jelentőségű természetmegőrzési területnek is a részei (az európai közösségi jelentőségű természetvédelmi rendeltetésű területekkel érintett földrészelekről szóló 14/2010. (V. 11.) KvVM rendelet alapján). A fejlesztés üzemtervezett erdő területeket is érint.

Az érintett részeken a következő Natura 2000-es jelölő élőhelyek fordulnak elő:

- 6190 -Pannon sziklagyepek (*Stipo-Festucetalia pallentis*)
- 6210 – Meszes alapkőzetű féltermészetes száraz gyepek és cserjésedett változataik (*Festuco-Brometalia*)
- 6240 - Szubpannon sztyeppék
- 91GO -Pannon gyertyános-tölgyesek *Quercus petraea*val és *Carpinus betulus*szal
- 91HO -Pannon molyhos tölgyesek *Quercus pubescens*-szel

A kaszálással az érintett területeken az alábbi védett és fokozottan védett, valamint Natura 2000-es jelölő növény- és állatfajok jelenlétére lehet számítani:

Ablepharus kitaibelii, *Aconitum vulparia*, *Adonis vernalis*, *Allium sphaerocephalon*, *Amygdalus nana*, *Anemone sylvestris*, *Anthericum liliago*, *Aquilegia vulgaris*, *Argynnis paphia*, *Aricia agestis*, *Aster amellus*, *Asyneurna canescens*, *Centaurea sadleriana*, *Centaurea triumfettii*, *Cephalanthera damasonium*, *Convolvulus cantabrica*, *Coronilla coronata*, *Dictamnus albus*, *Dorcadion fulvum fulvum*, *Elaphe longissima*, *Erysimum odoratum*, *Gentiana cruciata*, *Gymnadenia conopsea*, *Heteropterus morpheus*, *Inula oculus-christi*, *Iris pumila*, *Iris variegata*, *Jurinea mollis*, *Lacerta viridis*, *Lathyrus lacteus*, **Lathyrus pallescens**, *Linum flavum*, *Linum tenuifolium*, *Lotus borbasii*, *Maculinea alcon*, *Mantis religiosa*, *Neptis sappho*, ***Ophrys apifera***, *Podarcis muralis*, *Poecilimon schmidtii*, *Polygala major*, *Polyommatus amandus*, ***Polyommatus damon***, *Polyommatus thersites*, *Pulsatilla grandis*, *Rana dalmatina*, *Ranunculus illyricus*, *Saga pado*, *Scabiosa canescens*, *Scorzonera purpurea*, *Serratula radiata*, *Silene bupleuroides*, *Sorbus danubialis*, *Sorbus semiincisa*, *Stemmergia colchiciflora*, *Stipa eriocalis*, *Stipa pennata*, *Stipa pulcherrima*, *Thlaspi jankae*, *Vinca herbacea*.

Természetvédelmi kezelői vélemény:

A tervezett kaszálások az alábbi természetvédelmi szempontok előírása és betartása, valamint a természet védelméről szóló 1996. évi LIII. törvény védett és fokozottan védett fajokra vonatkozó előírásaiban foglaltak betartása esetén a védett természeti értékek sérülése nem várható:

- A jegyzőkönyv mellékletét képező térképeken (3 db) ábrázolt és az alábbi táblázatban szereplő módon kell a kaszálást kivitelezni az alábbi kaszálási kategóriák szerint:

kaszálási kód	kaszálási rend
1	időkorlát nélkül évente többször, géppel kaszálható, lehetőség szerint minimum 10 cm-es tarlómagasság
2	évente 1-3x, géppel kaszálható - 1. kaszálás június 15-e után, 2. szeptember 15-e után, lehetőség szerint minimum 10cm-es tarlómagasság
3	évente 1x, géppel kaszálható - október 1-je után (vagy az adott évben egyeztetve szeptember 15-e után) az 50-100%-a, minimum 10cm-es tarlómagasság; kézben tartott géppel előzetesen egyeztetett helyeken foltszerű kaszálás lehetséges május 1 - június 30 között, lehetőség szerint minimum 15cm-es tarlómagassággal
4	1-5 évente 1x előzetesen egyeztetett módon (kézi, vagy gépi kaszálás) kaszálható az 50-100 %-a október 1-e után (vagy az adott évben egyeztetve szeptember 15-e után), lehetőség szerint minimum 15cm-es tarlómagasság
5	a gyepterületeken található erdő- vagy cserjefolt, ahol nincs kaszálás

- A 3. és 4. kategóriában szereplő korábbi időponttól tervezett munkavégzést a Duna-Ipoly Nemzeti Park Igazgatóság képviselőjével előzetesen egyeztetni kell.
- A levágott szénát minél hamarabb, de legkésőbb 3 héten belül le kell vinni a területről.
- A gyepterületeken elhelyezkedő cserjék vagy cserjefoltok kivágása vegetációs időn kívül (október 15. és március 15. közötti időszakban) a Duna-Ipoly Nemzeti Park Igazgatóság képviselőjével előzetesen egyeztetett módon lehet csak kivitelezni.
- A gyepterületeken található, agresszíven terjeszkedő (pl.: *Solidago* spp., stb.) növényfajok foltjai, valamint levágott cserjések területe a Duna-Ipoly Nemzeti Park Igazgatóság képviselőjével előzetesen egyeztetett módon évente többször kaszálható.
- A Budapest XII. kerület 10497/6 „a” alrészlet területén az alábbi koordináta párok által meghatározott vonaltól délkeletre eső részen lehet kaszálást végezni:

pont	EOVX	EOVY
1	643760	239990
2	643809	240015

Felhívjuk a figyelmét, hogy a jegyzőkönyvben foglalt természetvédelmi kezelői véleményünk nem mentesít az egyéb hatósági, tulajdonosi és vagyonkezelői nyilatkozatok, engedélyek beszerzése alól.”

A Tvt. 8. §-ának (1) bekezdése szerint: „A vadon élő szervezetek, továbbá ezek állományai, életközösségei megőrzését élőhelyük védelmével együtt kell biztosítani.”

A Tvt. 17. §-ának (1) bekezdése szerint: „A 8. § (1) bekezdés rendelkezéseinek megfelelően a vadon élő szervezetek élőhelyeinek, azok biológiai sokféleségének megóvása érdekében minden tevékenységet a természeti értékek és területek kíméletével kell végezni.”

A Tvt. 31. §-a alapján: „Tilos a védett természeti terület állapotát (állagát) és jellegét a természetvédelmi célokkal ellentétesen megváltoztatni.”

A Tvt. 42. §-ának (1) bekezdése kimondja: „Tilos a védett növényfajok egyedeinek veszélyeztetése, engedély nélküli elpusztítása, károsítása, élőhelyeinek veszélyeztetése, károsítása.”

A Tvt. 42. §-ának (2) bekezdése szerint: „Gondoskodni kell a védett növény- és állatfajok, társulások fennmaradásához szükséges természeti feltételek, így többek között a talajviszonyok, vízháztartás megőrzéséről.”

A Tvt. 43. §-ának (1) bekezdése alapján: „Tilos a védett állatfajok egyedének zavarása, károsítása, kínozása, elpusztítása, szaporodásának és más élettevékenységének veszélyeztetése, lakó-, élő-, táplálkozó-, költő-, pihenő- vagy búvóhelyeinek lerombolása, károsítása.”

A 275/2004. (X. 8.) Korm. rendelet 4. §-ának (1) bekezdése értelmében: „A Natura 2000 területek lehatárolásának és fenntartásának célja az azokon található, az 1-3. számú mellékletben meghatározott fajok és a 4. számú mellékletben meghatározott élőhelytípusok kedvező természetvédelmi helyzetének megőrzése, fenntartása, helyreállítása, valamint a Natura 2000 területek lehatárolásának alapjául szolgáló természeti állapot, illetve a fenntartó gazdálkodás feltételeinek biztosítása”

A 275/2004. (X. 8.) Korm. rendelet 10. §-ának (1) bekezdése alapján: „Olyan terv vagy beruházás elfogadása, illetőleg engedélyezése előtt, amely nem szolgálja közvetlenül valamely Natura 2000 terület természetvédelmi kezelését vagy ahhoz nem feltétlenül szükséges, azonban valamely Natura 2000 területre akár önmagában, akár más tervvel vagy beruházással együtt hatással lehet, a terv kidolgozójának, illetőleg a beruházást engedélyező hatóságnak – a tervvel, illetve beruházással érintett terület kiterjedésére, az érintett területnek a Natura 2000 területhez viszonyított elhelyezkedésére, valamint a Natura 2000 területen előforduló élővilágra vonatkozó adatokra figyelemmel – vizsgálnia kell a terv, illetve beruházás által várhatóan a Natura 2000 terület jelölésének alapjául szolgáló, az 1–4. számú mellékletben meghatározott fajok és élőhelytípusok természetvédelmi helyzetére gyakorolt hatásokat.”

A Járási Hivatal a 275/2004. (X. 8.) Korm. rendelet 10. §-ának (1) bekezdésében meghatározott vizsgálatot elvégezte, amely során megállapítottam, hogy a kaszálás, a kikötések betartásával, a Natura 2000 terület jelölésének alapjául szolgáló fajok és élőhelytípusok természetvédelmi helyzetére jelentős hatást várhatóan nem gyakorol, ezért a Natura 2000 hatásbecslési dokumentáció elkészítését jelen eljárásban nem tartottam szükségesnek.

Az eljárás során megállapítottam, hogy a kaszálás miatt nem kerül sor végleges területfoglalásra, ezért a közösségi jelentőségű jelölő élőhelytípusok, illetve jelölő fajok jelentősen nem károsodhatnak. A rendelkező részben előírt feltételek betartása mellett, a kaszálás természetvédelmi szempontból kárt nem okoz, ezért az engedélyt megadtam.

Ez a döntés a Tvt. 38. § (1) bekezdésének b) pontján, az Ákr. 80. §-ának (1) bekezdésén és az Ákr. 81. §-ának (1) bekezdésén alapul. Kikötéseket a már hivatkozott jogszabályi helyeken túl a Tvt. 7. §-ának és a Tvt. 35. § (1) bekezdésének figyelembevételével tettem.

A függő hatályú döntés meghozatalát az Ákr. 43. § (7) bekezdésének c) pontja alapján mellőztem.

A környezetvédelmi és természetvédelmi hatósági és igazgatási feladatokat ellátó szervek kijelöléséről szóló 71/2015. (III. 30.) Korm. rendelet [a továbbiakban: 71/2015. (III. 30.) Korm. rendelet] 24. §-a és 1. számú melléklete II. fejezetének 5. pontja alapján, az Igazgatóság az érintett védett természeti területek kezelésért felelős szerv. A Tvt. 75/A. §-a alapján az Igazgatóság jelen eljárásban ügyfélnek minősül.

Felhívom a Kérelmező figyelmét arra, hogy a területi természetvédelmi hatóságként eljáró Járási Hivatal munkatársai és az Igazgatóság Természetvédelmi Őrszolgálatának tagjai jogosultak az előírt feltételek betartását ellenőrizni. Ha a kaszálás során a Kérelmező nem tartja be a rendelkező részben foglaltakat és ezzel a védett természeti területet károsítja, veszélyezteteti vagy jogellenesen zavarja, akkor a Járási Hivatal köteles e tevékenység folytatásától eltiltani, a Tvt. 37. §-ának (3) bekezdése alapján.

Tájékoztatom a Kérelmezőt arról is, hogy ha az ebben a határozatban foglalt előírásoknak nem tesz eleget, akkor az Ákr. 131-133. §-ai alapján, az Ákr. 77. §-ában foglaltak szerint eljárási bírság szabható ki. Az eljárási bírság ugyanazon kötelezettség újabb megszegése esetén ismételen is kiszabható.

Az esetleg bekövetkező balesetekért a Járási Hivatal felelősséget nem vállal.

Közlöm, hogy jelen határozattal a Kérelmező közigazgatási jogcímet szerez a terület használatához, de a tulajdonos, vagyonkezelő, bérlő, stb. (a továbbiakban együtt: használó) hozzájárulása nélkül a terület használatának polgári jogi jogcíme hiányzik. A terület használati hozzájárulás hiánya esetén a használó polgári jogi eszközökkel léphet fel a Kérelmezővel szemben.

Az illeték mértékét az illetékekről szóló 1990. évi XCIII. törvény (a továbbiakban: Itv.) melléklete XIII. fejezetének 1. pontja alapján, 5000 Ft-ban állapítottam meg. Az Itv. 5. § (1) bekezdésének c) pontja alapján a Kérelmező teljes személyes illetékmentességben részesül, amely feltételének meglétéről a kérelmében nyilatkozott.

Az eljárási költségről az Ákr. 81. §-ának (1) bekezdése és az *eljárási költségekről, az iratbetekintéssel összefüggő költségértézésről, a költségek megfizetéséről, valamint a költségmentességről* szóló 469/2017. (XII. 28.) Korm. rendelet 1. §-a alapján rendelkeztem.

A fellebbezés jogát az Ákr. 112. §-a és 116. §-ának (2) bekezdése biztosítja. A fellebbezés előterjesztésének kezdő és utolsó napját, valamint az előterjesztés módját az Ákr. 118. §-a határozza meg. Az Ákr. 118. §-ának (1) és (2) bekezdése alapján:

- „(1) Fellebbezni csak a megtámadott döntésre vonatkozóan, tartalmilag azzal közvetlenül összefüggő okból, illetve csak a döntésből közvetlenül adódó jog- vagy érdeksérelemre hivatkozva lehet.
(2) A fellebbezést indokolni kell. A fellebbezésben csak olyan új tényre lehet hivatkozni, amelyről az elsőfokú eljárásban az ügyfélnek nem volt tudomása, vagy arra önhibáján kívül eső ok miatt nem hivatkozott.”

A fellebbezési eljárás illetékének mértékét az Itv. melléklete XIII. fejezetének 2. a) pontja írja elő.

A területi természetvédelmi hatóságként eljáró Járási Hivatal feladat- és hatáskörét, valamint illetékeségi területét 71/2015. (III. 30.) Korm. rendelet szabályozza.

Ez a döntés – fellebbezés hiányában és külön értesítés nélkül – a fellebbezési határidő leteltét követő napon válik véglegessé, az Ákr. 82. §-ának (2) bekezdésében foglaltak szerint.

Budapest, 2019. augusztus 23.



Kiadmány hitelélül:

Kapják: ügyintézői utasítás szerint

járási hivatalvezető
nevében és megbízásából:

s. k.
osztályvezető

Az eredeti papíraleptű dokumentummal egyező.

Ezen lap nem része az eredeti iratnak, kizárólag a jogszabályi megfeleléshez szükséges
záradékolás megjelenítését szolgálja.


Normafa, Széchenyi-hegy és
a Tündér-hegy
gyepterületeinek kaszálási
rendje
3. térkép



intézkedési területek
kaszálási rendje







	5
	1
	3
	2
	4

Normafa, Széchenyi-hegy és Tündér-hegy
gyepterületeinek kaszálási rendje
1. térkép



Normafa, Széchenyi-hegy és
Tündér-hegy gyepterületeinek
kaszási rendje
2. térkép



	ingatlan határok
	4
	2
	3
	1
	5

kaszási rendi környai

